

Appendix – C

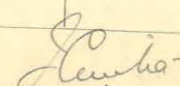
FLY LEAF.

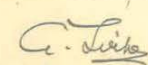
দার্জিলিং-তরাই সেটেলমেন্ট

১৯২৪-১৯২৫

মোজা প্রশংসন— থানা নাকসামসঙ্গী—
 জে, এল, নং ৭৩ পরগণা শ্রীশ্রী—
 জোতের নাম ও নম্বর— প্রশংসন নং ১২৩
 ২৭-১২-২৫

কাগজের নং	কাগজের নাম।	ফাইল ফর্দ।	মন্তব্য।
১	ফিরিস্তি	...	১
২	নকসা	...	—
৩	প্লট ইন্ডেক্স	...	৫
৪	খতিয়ান	...	২০
৫	সম্মিলিত-আইন-আফসানা নির্দেশিত-আইন-আফসানা জমাবন্দা	১ ১ ৭
৬	মিলন খসড়া	...	—
৭	কবুলিয়ত	...	—
৮	পশুর লিফট	...	—
৯	ফাইলের তালিকা	...	—
	মোট	...	৩৮


 Assistant Settlement Officer-in-charge.
 Darjeeling-Terai Settlement,


 27. 12. 24

স্বত্ব স্বত্বের আশ্রয় নবলিখ করা।

নাম নম্বর।	স্বত্বের উত্তর নীচলিখিত নবলিখার।	স্বত্বের মেয়াদ।	বসতি।	স্বত্বের মোট পরিমাণ।		স্বত্বের মধ্যে কম স্বত্বের বিভাগ।	স্বত্বের মধ্যে কম স্বত্বের পরিমাণ।	
				একর।	একরের পড়াংশ।		একর।	একরের পড়াংশ।
১৩	সামান্য		স্বত্বের মোট পরিমাণ			২		০৩
৪২	সামান্য		স্বত্বের মোট পরিমাণ			২		০৮

স্বত্বের মোট পরিমাণ ... ৪৪

স্বত্বের মধ্যে কম স্বত্বের পরিমাণ।	স্বত্বের মেয়াদ।	স্বত্বের বসতি।	স্বত্বের মোট পরিমাণ।	স্বত্বের মোট পরিমাণ।
১	২	স্বত্বের মোট পরিমাণ	১০৭	১০
১৪	২৪	স্বত্বের মোট পরিমাণ	১০২	২৪
			স্বত্বের মোট পরিমাণ	১০৯
			স্বত্বের মোট পরিমাণ	১০৯

Handwritten signature and notes in Bengali script.

অত্র বছরের আওশন দখলির জবি।

ক্রমিক নম্বর।	স্বত্বের উক্তর সীমামাত্র স্বত্বকার।	স্বত্বের মেয়াদ।	বছর।	স্বত্বের মোট পরিমাণ।		স্বত্বের বছরে অত্র বছরের বিঘা।	স্বত্বের বছরে অত্র বছরের পরিমাণ।	
				একর।	একরের পড়াংশ।		একর।	একরের পড়াংশ।
১	স্বত্ব- স্বত্বকার	স্বত্ব- স্বত্বকার				১	১	৭৪
১৩	স্বত্ব-স্বত্বকার	স্বত্ব-স্বত্বকার				১	১	০০
১৪	স্বত্ব-স্বত্বকার	স্বত্ব-স্বত্বকার				১	১	০৫
১৫	স্বত্ব-স্বত্বকার	স্বত্ব-স্বত্বকার				১	১	১১
১৬	স্বত্ব-স্বত্বকার	স্বত্ব-স্বত্বকার				১	১	২০
১৭	স্বত্ব-স্বত্বকার	স্বত্ব-স্বত্বকার				১	১	২৫
২০	স্বত্ব-স্বত্বকার	স্বত্ব-স্বত্বকার				১	১	৫২
২১	স্বত্ব-স্বত্বকার	স্বত্ব-স্বত্বকার				১	১	৫০
২২	স্বত্ব-স্বত্বকার	স্বত্ব-স্বত্বকার	স্বত্ব-স্বত্বকার স্বত্ব-স্বত্বকার			১	১	১৬
৩২	স্বত্ব-স্বত্বকার	স্বত্ব-স্বত্বকার	স্বত্ব-স্বত্বকার স্বত্ব-স্বত্বকার			১	১	২৬

অত্র সর্বমোট স্বত্বের মোট ...

অত্র সর্বমোট স্বত্বের মোট ...	অত্র সর্বমোট স্বত্বের মোট ...
অত্র সর্বমোট স্বত্বের মোট ...	অত্র সর্বমোট স্বত্বের মোট ...
অত্র সর্বমোট স্বত্বের মোট ...	অত্র সর্বমোট স্বত্বের মোট ...
অত্র সর্বমোট স্বত্বের মোট ...	অত্র সর্বমোট স্বত্বের মোট ...

Bengal Land Records Form No. 18 (New) 66 (Old).

[S. & S. Form No. 54.]

Final Khatian Form.

পত্রা দাতা/স্বামিন্দিত্ বাবা নাম/নামসহী বোজা সঞ্জয় নম্বর ৭৬ মেডিকেলার্জে নম্বর

পরগণা হাতী মিসা ভৌজী নম্বর ১১ ষড়িয়ান নম্বর

উপরিস্থিত বছের		জর বছের দেব			বছর।	ধারামুখার (খোঁজা)		
নম্বর (খার বাটা) নম্বর।	বিবরণ ও মতলকার (সংক্ষিপ্ত)।	পরাম্পর জং।	খাজানা।	সে।		নং	ধর	যে তারিখ হইতে ষড় অধিক
১	ভাঙ্গা-সম্রাট					১০৮		১৯২৪

যেট বাখান

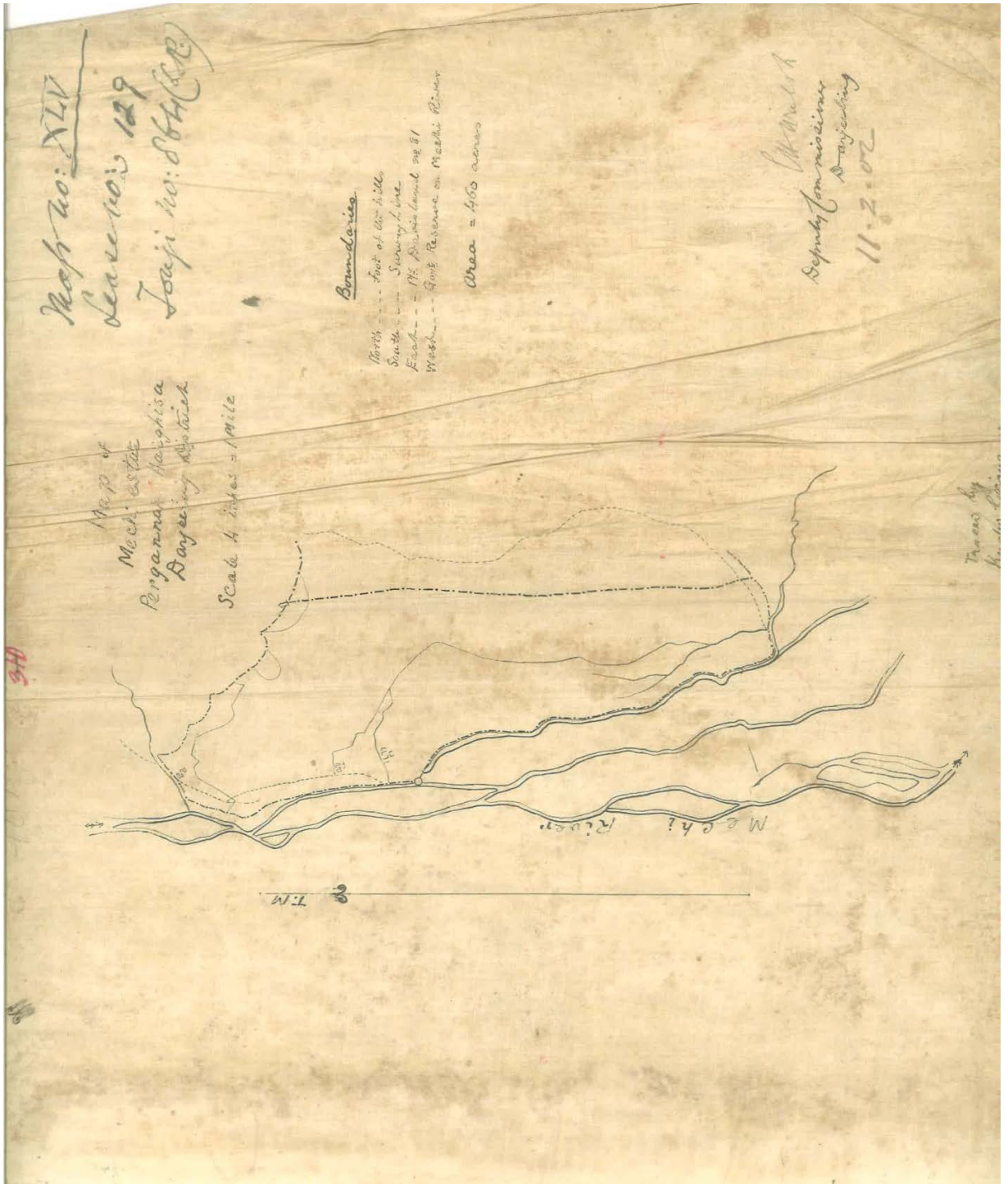
বছর বছ।



ধড়িয়ান (খার বাটা) নম্বর।	বছের বিবরণ ও মতলকার (বিস্তারিত)।	জং।	বছের খোঁজা ও বিবরণ।	বছের বিশেষ নিয়ম ও অধিকার।
২	ভাঙ্গা-সম্রাট-নং ১২০ মু. সন জাঁদ মোপ- সি. নতান টা. মোপ- ২০০ মিল-	১	ভাঙ্গা- মতলকার-১২০ বিলি	১৯২৪-১৯২৫ ১৯২৫ ১৯২৬ ১৯২৭ ১৯২৮ ১৯২৯

Fly Leaf of Darjeeling Terai Settlement, 1924-1925

Appendix - D



A Map of Mechi Tea Estate, Darjeeling Terai

Appendix - G

Lease No: 129
 Touzi No: 864 (L.R.) 405 309

Renewed lease of land in Carpulim granted by the Deputy Commissioner of Pagan Tea Co. Ltd.
 Darjeeling to Messrs Leslie Mackay & Co. Ltd.
of Mucki Tea Estate (Part of 864)

1. The lands covered by this lease are situated within the boundaries shown by the red lines in map No. XLV, dated the 11/2/02, and attached to this lease.

The land may be described as being bounded as follows:-

- North- Foot of the Hills
- East- Mr Davis land no: 81.
- South- Survey line
- West- Govt Reserve on Mucki River

Their area is more or less 460 acres, and they are situated in the Carpulim pargana and tahsils detailed in the margin. X

2. This lease shall be for a period of 20 years. X The rights conveyed by this lease are heritable and also transferable provided (a) that the prior sanction of the Commissioner of the Division be procured to the transfer of any portion of the grant less than the whole, and (b) that the transfer is registered in the Deputy Commissioner's office. If any transfer of the rights conveyed by this lease is made otherwise than in accordance with the foregoing provisions and the rules, all rights in the lands leased shall be liable to be forfeited to Government. Any future resettlement will be at fair rates and for such term as may be fixed by Government.

3. The rent to be paid shall be as follows:-

The rent shall be paid to the Deputy Commissioner in the following instalments:- at 1/6 per acre or Rs. 172/8/- in all

On or before 20th July	86	..	4	One-half
Ditto	12th January	86	..	4	Ditto.

4. In the event of non-payment of any instalment of rent on the date on which it becomes due, such arrears may be recovered under any laws for the time being in force for the recovery of arrears of revenue and of other public demands.

5. The lessee shall either himself reside on or near to the lands covered by this lease, or he shall appoint a Manager or Agent, who shall reside on or near to such lands, and who shall be provided with full legal power to act on behalf of the principal in all matters arising out of or concerning the lands covered by the lease.

6. The lessee binds himself to conform to all the provisions of the rules for the grant of tea leases under which this lease is granted.

7. Any land covered by this lease which may at any time be required for a public purpose may be taken up by Government free of cost on a reduction being made in the rent payable under the lease proportionate to the area taken by Government. But the value of any improvement or property thereon shall be paid to the lessee and shall be assessed under the provisions of the law in force for the time being for the acquisition of land for public purposes.

8. All rights to minerals or quarries of all kinds are reserved to Government, together with such rights-of-way and other reasonable facilities as may be requisite for working, getting, and carrying away such minerals.

9. No right of fishery and no right to dam up or otherwise obstruct the passage of any stream is given by this lease. A public right-of-way over 20 yards on either bank of every stream, available at any time of the year for local boat traffic, is reserved.

10. Public access should be allowed at all times to any springs of water on the lands leased, whenever in the opinion of the Deputy Commissioner such access is necessary for the convenient supply of good water to persons residing in the vicinity, and the lessee is bound not to injure the springs or allow others to do so.

11. Whenever on an inspection being made the boundary lines and marks are found to be out of order, the lessee shall be bound to put them in order at his own expense, on receipt of a requisition to that effect from the

Tea
T. no. 864
A 11 129
Period
20 yrs
from
1.10.02
To
9.19.11

Deputy Commissioner. Should the lessee fail to do so within 30 days from the receipt of the requisition, the Deputy Commissioner shall cause it to be done, and, if the lessee fails to pay, the Deputy Commissioner shall be entitled to recover from the lessee under the Public Demands Recovery Act all costs incurred in doing so.

12. If upon any inspection being made it shall be found that, owing to the neglect of the grantee, the boundary lines and boundary marks of his grants have either never been cleared and erected in accordance with instructions received by him, or have been allowed to fall out of repair, or become covered with jungle in such a manner that without a resurvey of the entire boundary line the exact position of such boundary marks or lines cannot be ascertained, the Deputy Commissioner may direct that such resurvey be made, and may recover from the grantee such sum not exceeding Re. 1-8 per acre of grant as may suffice to defray the cost of such resurvey. All such sums shall be recoverable under the Public Demands Recovery Act as aforesaid.

13. The lessee shall be liable to pay ^{rent} for such excess lands over and above the area shown in this lease as may be found on resurvey or otherwise to be in his possession, and the Deputy Commissioner has hereby the power to depute, at any time during the currency of the lease, any one he may think fit to enter on the lands covered by this lease for the purpose of surveying them.

14. The lessee shall be bound to furnish the Deputy Commissioner with information as to the births and deaths of residents in his tea garden and as to progress and outturn thereof in such form as may be approved by Government.

15. In the event of the provisions of the Chaukidari Act [VI (B.C.) of 1870 as modified by Act I (B.C.) of 1871, Act I (B.C.) of 1886, and Act I (B.C.) of 1892] being introduced by the orders of the Local Government in any tea garden, the lessee shall be bound to furnish proper and fit accommodation for the residence of such chaukidar (or chaukidars) as it may be found necessary to appoint in each garden to carry out the duties imposed under the Act. The lessee shall also be bound to see that the said chaukidar (or chaukidars) receives his pay punctually in accordance with the provisions of the Act.

16. The rights and privileges conveyed by this lease and by any renewed lease, granted in accordance with its provisions, shall be liable to be forfeited on failure of the lessee to comply with any condition thereof.

Darjeeling
The 11th February 1902 }
RC

S. H. Walker
Deputy Commissioner.

m. s. s.
11.2.1902

Renewed Lease of a Tea Estate of Darjeeling Terai, Dated 11.02.1902

Appendix – H

Phansidewa Middle English School.

The 13th. January 1936.

Visited the Phansidewa Middle English School. This school was started in 1865 and it is one of the only 2 M.E. schools in the Terai portion of this district.

Committee.

It is under the management of a duly constituted Managing Committee with the Sub.Divisional Officer, Siliguri, as President. There are 10 members. The term of the constitution of the Managing Committee expires on the 3rd. April 1936. I am glad to note that 5 meetings were held during the last year and almost all the members regularly attended the meetings of the school.

Staff.

The staff consists of 6 teachers. The Head Master is I.A. passed. The qualifications of the teachers are quite good. In view of the school having classes from infant stage to sixth stage, I wish the committee could provide one more teacher in the staff, as the Head Master in addition to teaching has to do office work and also the supervision of the school. The 2nd teacher was found absent. I was told that he took leave and was due to join his duties before the last X'mas but he has not done so as yet. In his absence an Officiating teacher has been appointed. If the permanent incumbent is not joining his duties, the vacancy should be filled in permanently by a suitable candidate.

Pupils.

The school has a roll strength of 106. Last year on similar date the roll strength of the school was 96. Out of 106, 61, are Hindus, and the rest are Muslims. During my inspection 70 boys including one girl was present.

School Building.

The school has a good building with accommodation sufficient for the present purpose. In one class room I noticed some holes on the floor. They may be repaired easily to avoid risks to little children.

Finance.

The school gets Rs. 62/- p.m. from Govt. Grant and Rs. 50/- p.m. from District Board fund. The monthly average fee income amounts to about Rs. 64/-. The average monthly expenditure

expenditure of the school is about Rs.133/-. The rest of the expenditure is met by from public subscriptions. On examination of the public subscription list, it is seen that there is still an arrear of Rs.133-13-0, to be realized. The committee should make endeavours to realise the arrear and the monthly subscriptions regularly. On the 13th. January 1936, the Cash Book showed a balance of Rs.706-12-2, out of which Rs.706-0-2, is in the Postal Savings Bank and the balance with the Secretary and the Head Master for petty contingent expenses. I am glad to note that the financial position of the school is quite tolerable and I am sure the finance of the school will still be sound if the subscriptions are regularly raised. The salaries of the teachers have been paid in full up to December 1935.

Hostels. There are two hostels-one for Hindus having six boarders, and the other for Muslims having eight boarders.

Library. The school library has 320 books excluding Text books. During the year 1935, only 45 books were borrowed by boys. It is not very satisfying. The Head Master should encourage the students to make a liberal use of the library books.

Results of M.E. Examination.

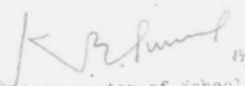
In 1935, 10 boys were sent up and only 4 passed. The Head Master explains that the Annual Examination was strictly conducted in 1935. The percentage of pass is only 40.--it is not a very satisfactory result.

General Remarks.

I went round all the classes and examined the pupils in different subjects. The results of my examination were quite satisfactory. In top two classes stress may be laid on conversation while teaching English. From enquiry I understand that only few boys after passing M.E. Examination go in for higher Education while most of the boys settle down in village to do their own village work. As I find Terai an agricultural place, I think some training in improved type of agriculture may be given to boys in this school. I would suggest the committee to start a School Farm and teach boys Agriculture in theory and practice, so that when they settle down in

in village they may be able to earn their living decently and do something to improve the agricultural works of their villages. It is not very expensive to start a School Farm when compared with other Vocational Courses, such as Carpentry, Tailoring, etc. I wish the school could also do something of Carpentry and Tailoring if the finance would permit.

These days I believe in giving some sort of practical training to boys of schools on some Vocational Lines to help the boys in settling their life in future on better conditions. I fervently hope that the Committee will receive my suggestions with enthusiasm and take steps to start a School Farm before long. I shall do my best to help the cause of the school in all possible ways


District Inspector of Schools,
Darjeeling.

School Report, Phansidewa M.E. School 1936

Appendix - I

Result Book

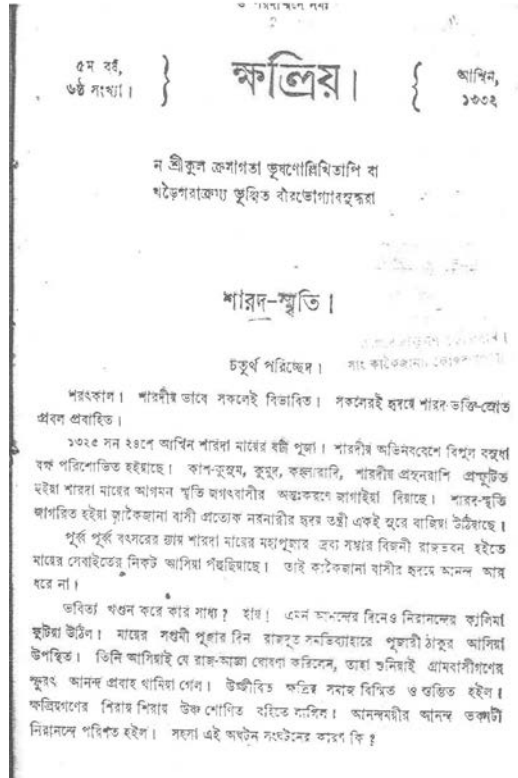
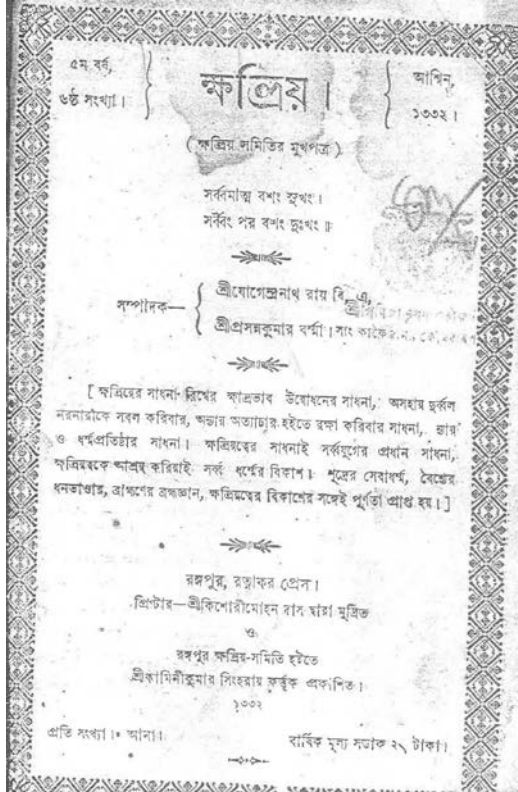
PHANSIDEWA M.E. SCHOOL FOR THE MONTH OF Dec. 1932

Class III to I.VI. - Annual Examination

Serial number	Name	ENGLISH		BENGALI MATHEMATICS				History. 50%	Geography. 50%	Science & Hygiene. 50%	Drawing. 25%	Drill. 25%	Hand work.	Urdu, Persian or Arabic.	TOTAL.	REMARKS.
		Literature, grammar, composition and neatness. 100	Conversation, reading and dictation. 50	Literature, grammar reading and dictation. 50	Arithmetic. 100	Masanki. 50	Geometry. 50									
1	Haripada Nath	53		54	31	20	14	13	16	8	8			220	P	
2	Dhan Lal Saha	56		54	4	30	13	20	19	6	18			264	P	
3	Paritosh Kumar Chatterjee	78		68	50	40	18	17	19	12	18			320	P - 23	
4	Mr. Tarin Chatterjee	60		55	31	15	12	18	15	8	8			222	P	
5	Mr. Paschal Hossain	60		72	75	20	12	18	18	9	10			296	P	
6	Mr. Abdul Kalam	36		45	38	30	4	15	4	4	10			195	X	
7	Mr. L. Kumar Roy	6		24	25	20	3	16	6	5	18			123	X	
8	Mr. Ananta Chandra Das	36		32	6	20	6	17	3	6	18			144	X	
9	Mr. S. P. Das	50		54	34	20	14	16	16	9	10			223	P	
10	Mr. Sarin Das	80		90	75	30	25	27	30	10	23			390	P - 1st	
11	Mr. Mukherjee	71		83	81	50	17	35	21	10	18			386	P - 2nd	
12	Mr. Bhattacharya	44		59	6	30	12	19	11	6	11			198	X	

Tabulation Sheet, Phansidewa M.E. School 1932

Appendix – J



বাবু সতীশচন্দ্র সিংহ ।
ঠাকুর মানসিংহ জী ।
বাবু বৈকুণ্ঠ সিংহ ।

৩। রায় সাহেব পঞ্চানন বর্ধা ।
ঠাকুর সাপরিমহে জী ।
বাবু কামিনীকুমার বর্ধা ।
ঠাকুর ছানকীপাণ সিংহ জী ।

নিম্নলিখিত ব্যক্তিগণ কাঁচাকাঁচি সত্কার মেঘর নিয়ুক্ত হইয়াছেন—

বাবু সতীশচন্দ্র সিংহ । ঠাকুর সাধর সিংহ জী ।
রায় বাহাদুর শক্তিভোমহন সিংহ । ঠাকুর হরপ্রসাদ সিংহ জী বি, এ ।
বাবু উপেন্দ্রচন্দ্র সিংহ জী । ঠাকুর পৌরীপদর সিংহ জী ।
রায় সাহেব পঞ্চানন বর্ধা । ঠাকুর মানসিংহ জী ।
বাবু বৈকুণ্ঠ সিংহ জী । ঠাকুর বিম্বর বাহাদুর সিংহ ।
বাবু গোবিন্দপ্রসাদ সিংহ জী বি, এ । ঠাকুর ললিত সিংহ জী ।

প্রান্তিক সভার কিছা মহাসভার কেহ হাইতে ইচ্ছা করিলে সন্নিহিত্তে খোঁজ নইবেন ।
থরচে নিজে বহন করিতে হইবে ।



পাশবিক কাণ্ড—নারী-নির্যাতন ।

১। থানা থানসামার অধীন ছবুগিয়া গ্রামের খোণা নামক এক ব্যক্তির বিধবা পুত্রবধু
খজন ওরফে তেজীকে চবুগিয়া ও বেড়াহুটী গ্রামের কতিপয় দুর্ভৃত্ত মুসলমান মোর পুর্বেক
অপহরণ করিয়া লইয়া গিয়াছিল । খোণা আসামীগণের বিরুদ্ধে থানায় অভিযোগ করিয়াছিল ।
কিন্তু স্থানীয় পুলিশ শীঘ্র কিছুর করিতে না পারায় খোণা কতিপয় স্বর্ধপ্রাণ সাহসী ব্যক্তির
সহায়তায় পুত্রবধুকে উদ্ধার করিতে চেষ্টা করেন এবং কৃতকার্য হন । অর্ন্তের রক্ষার্থে
এইপ্রকার সাহসের কার্যে বিগণন্দন কিংকর্তব্যবিমূঢ় হইয়া থানা প্রদানে সাহসী হন নাই ।
বধুটার উদ্ধার হইয়াছিল ।

কিন্তু বড়ই দুঃখের বিষয় মামসার দিন পুত্রবধু সহ বিনাক্ষণর আদায়ত হইতে কিরিবার
পক্ষে উক্ত দুর্ভৃত্তগণের বহুলোক একযোগে আক্রমণ করিয়া বধুটাকে পুনরায় মোর পুর্বেক
লইয়া গিয়াছে ও খোণাকে ওরফতরূপে আবৃত করিয়াছে । বধুটার আর উদ্ধার হইতেছে না ।

২। থানা কাণীগঞ্জের অধীন সেওতোবা গ্রামেও পাঁচজন দুর্ভৃত্ত মুসলমান একটা
বিবাহিতা বাসিকাকে তারার বাবীর অল্পপস্থিত্তে সন্ধ্যার প্রাকালেই মোর পুর্বেক অহরণ

পপ-মেঘর পলাতকগণের সাহায্যের স্বরূপে সত্কার হইয়াছে ।
হইতে পুলিশ পাঠানের ফলে হুহ, ভোকা ও হোদা নামক তিনজন আসামী মোপ্রাণ হইয়াছে ।
ইহারা ছানসিমে মুক্ত আছে । অপর আসামী কেই এখনও পলাতক ।

৩। সপ্তাহ খানেক হইল কাউনিয়া থানার এলাকার আর একটা ঘটনা হইয়াছে ।
সফরউদিন নামে এক ব্যক্তির গ্রীকে পচা ও মনেউগা ও আর কয়েকজন পসাইয়া লইয়া
যার, তৎপরেই সফরউদিন ও আর কয়েকটা লোক গ্রীলোকটাকে সহ পচা ও মনেউগাকে
ধরে । তৎপরে বেথা গেল গ্রীলোকটা আছে কিন্তু পচা নাই । একদিন পরেই বেথা গেল
একটা লাস তীপ্রার চরে লাগিয়া রহিয়াছে । পুলিশ লাসটা তদন্ত করেন এবং উক্ত পচার
ভরিকে আনিয়া বেথান । পচার ভগিনী এই লাসটা তারার ডাইর- লাস বনিয়া সনাক
করিয়াছে । মোকদ্দমা চলিতেছে ।

এই সকল কুকার্য দমন করিতে হইলে পুলিশকে যেমন কার্য তৎপর হওরা আবশ্যিক
গ্রামবাসীগণকেও উন্নয়ন বিপদের সময় প্রাণ দিয়াও বিপন্নকে সাহায্য করিতে হইবে । পরন্ত
ইহাই শ্রেষ্ঠ মানবধর্ম । এই সকল কাজে হিন্দু মুসলমান ভেদ করিলে চলিবে না, মাহুকে
মাহুদের মতই কাজ করিতে হইবে । পশুর দলে যোগ দিয়া পাশবিক কার্যে সহায়তা করিলে
সে মাহুকে মাহু বলা যায় না । যে ক্ষত্রিয়ের উপাসকগণ মহাশক্তির পূজা দিয়া কাঁচপকি
উন্নোথনের এই সুযোগ ফোণার হারাইও না । বিপদের উদ্ধারের ঋদ্ধপ্রাণ দিতে না পারিলে
সে প্রাণের কোনই মূল্য নাই তাহা স্কুর বিড়ালের প্রাণের অপেক্ষা এতটুকুও শ্রেষ্ঠ নহে ।



তরাইবাসীর সঙ্কট ।

তরাইতে একটা নতুন সাতা পড়িয়াছে । নতুন চা বাগান হইতেছে । ইহাতে জন
সাধারণের সুবিধা হইবে, আর পরমুখাপেকী হয়ে থাকিতে হইবে না । কোম্পানীয়াও উচু
দরে জমি জর করিতেছেন এমন সুযোগ বৃষ্টি আর আসিবে না । অর্ধমোতেই হোক কিছা
দামে পড়িয়াই হোক তরাইবাসীর গুটি এখন অর্ধের দিকে পড়িয়াছে । কাজেই কোম্পানীদেরও
জমির অভাব হইতেছে না । গাঁহার জলের মত অর্ধ চলিতেছেন । কোথাও বা ছ মাসের
মিয়ার আর কোথাও বা চার মাসের মিয়ার দ্বিগে বামনা চলিতেছে । কিন্তু আমি যদি ;
হে তরাইবাসী ধনী উন্নয়নোদয়গণ আপনাদের ত অর্ধ পিপাসা মিটল । কিন্তু এই যে ;

পূর্ণাকারেও কামেন, নিরক্ষর, দারিদ্র ও গরু ছোড়াং খাবার পানীয়ের অভাব
 বা উপায় এবং, পরা পূর্ণগুরুণ থেকে গ্রাণ বর্ষের ১৩ নির্দিষ্টন সম্মান করিয়াও কামেন কামেন
 নাহুইনি বা জমাইনি ভিত্তিটুকু প্রাপ্যগণে আশ্রয়ইয়া ধরিতা করিতাহে—বৎসর তত কামেন
 ব্য.হা করিয়াছেন কি? যা কোম্পানী হইতেছে, তাদের এখন কি কামেনের দায় ততকামেনের
 ঠপত্রিক কামেনের মত কাটাইয়া এখন থেকে কামেনের দরিতা পত্রিতে হইবে: কামেনের দায় কি
 হইবে হইতেছে। কোম্পানী বৎসর থেকে কে কোম্পানী হইবে এবং কোম্পানী থেকে না পূর্ণগণ
 হইবে এই ভাবনাতেই কামেনের সন্তানদের ব্যত হইয়া পত্রিতে। তাই বসি যে কামেনের
 তাহারা এখন কামেনের হইয়া বাস করি করিবে না কোম্পানী ব্যক্তি হইয়া তাহারা
 কোম্পানী হইবে? এখন তাহাদের কোনটা উপায় করফন করিবে. কিং হইবে? কেই
 বসিবে কি?

ঐক্য ও মিলনের দায় ততকামেন
 হইবে কি?



ক্রম সংশোধন।

গত প্রায় দুই মাসের পরিচয় বার্ষিক অধিবেশন সংক্রান্ত লেখা হইয়াছিল "ঐক্য ও মিলনের
 দায় পত্রিত মনোভাৱের প্রাচীণ-প্রাচীন দ্বারা মিলন সঙ্গীত গীত হইবে" যে মনোভাৱ হইবে।
 ঐক্য ও মিলনের প্রাচীণ-প্রাচীন পত্রিত মনোভাৱের প্রাচীণ-প্রাচীন দ্বারা মিলন সঙ্গীত গীত হইবে।
 ঐক্য ও মিলনের প্রাচীণ-প্রাচীন পত্রিত মনোভাৱের প্রাচীণ-প্রাচীন দ্বারা মিলন সঙ্গীত গীত হইবে।
 ঐক্য ও মিলনের প্রাচীণ-প্রাচীন পত্রিত মনোভাৱের প্রাচীণ-প্রাচীন দ্বারা মিলন সঙ্গীত গীত হইবে।



টেপা, খড়িবাড়ী আশ্রয়দেয়ী ও বর্ধমান।

নবজন্মের ঐক্য ও মিলনের দায় সন্তান। বিখ্যাত সর্বজনস্বাক্ষর, পুষ্টিগত বিষয় জরুরী হইয়া
 সন্তান। সান্ত্বিত করে আসিল মৃত্যুনিশানক মু: কামেনের, মু: কামেনী ১৩০০, মহানগরীবিলাস
 সন্তান। ১০ খাসকামেনে চন্দ্রানুভূত, ভাগিনুভূত সন্তান। ১০ উদয়নির প্রাচীণে অমিত্রনার বহুকার
 সন্তান। ১০ মু: অমিত্রনার সন্তান। ১০ প্রাচীণে সন্তানদের সন্তানদের বহুকার, প্রাচীণে চিত্তানুভূতি
 সন্তান। ১০ মু: বহুকার, মহানগরীবিলাস সন্তান। ১০, বসন্তকামেনের সন্তান। ২, চন্দ্রানুভূতি সন্তান। ১০
 বহুকারে সোমনাথ রস সন্তান। ১০ মু: সোমনাথের রস সন্তান। ১০, মহানগরী, বাতাসী, বাতাসী
 সন্তান। হিমসাগর তৈল সন্তান। ১০, মকরমুখ তরী ১০, পত পত্রিত সোহ ভোগ ২০, সর্বজনস্বাক্ষর
 সন্তান ও যাদের মহৌষধ—নিশি ১০, সর্বজনস্বাক্ষর যাদের অর্ধা মহৌষধ—নিশি ১০, ৪০০ পত
 পত্রিত সোহ ভোগ ১০, ১০ পত পত্রিত ভোগ ১০, অত্র ৪০০ পত্রিত ভোগ ১০, সন্তানদের সমস্ত
 ঐক্য ও মিলনের দায় পাওয়া যায়।
 তেপা মনোভাৱ, উকিল, ডাক্তার, কবিবাল, জমিদার ও ধান বাহারের মহৌষধগণের
 সান্ত্বিতকোষ্ট-প্রাপ্ত—ক নিরাক উদায়গুণিগের দায়, খড়িবাড়ী টেপা, গো: নাওতার, রত্নপুর।

ফলিয়া পত্রিকার নিয়মাবলী :-

- ১। "ফলিয়া" হইতে "ফলিয়া" বর্ষ আসিবে। বৎসরের যে কোন মাস হইতে যে কেই
 গ্রাহক হইতে পারেন, কিন্তু তাহাকে বৎসরের প্রথম মাস হইতে পত্রিকা লইতে হইবে।
- ২। "ফলিয়া" অগ্রিম বার্ষিক মূল্য ডাকমাণ্ডল সহ ২০ টাকায় মাত্র। তা: পি:
 * ত্রে ২/০ আনা।
- ৩। লেখক লেখিকাগণ অগ্রিম পূর্ণক ফলিয়ার এক পৃষ্ঠার পরিচয়ভাবে গ্রাহক
 গ্রহণ করিয়া পাঠাইবেন। চিকিৎসা কেওয়া থাকিলে অমনোমীত প্রাক্ত বেদনত পেওয়া হয়।
- ৪। ফলিয়া পত্রিকার বিজ্ঞাপনের নিয়ম—এক বৎসরের চুক্তিতে প্রতি সংখ্যার মাসিক
 নিয়মিত হারে অগ্রিম মূল্য দিতে হইবে—মাসটির ৪র্থ পৃষ্ঠার সম্পূর্ণ ১০, ২০ ও ৩০
 পৃষ্ঠা ৫, তিতর এক পৃষ্ঠা ৫, অত্র পৃষ্ঠা ২০, দিকি পৃষ্ঠা ১০ মাত্র।

টিকানা—ম্যানেজার "ফলিয়া"
 ফলিয়া সমিতি, রত্নপুর।

বিজয় প্রতিষ্ঠা ওয়ার্কস্‌।
গাইবান্ধা।

আমাদের বিজয় প্রতিষ্ঠা ওয়ার্কস্‌ নামক ছাপাখানার সর্বপ্রকার ইংরেজী ও বাংলা পুস্তক, চেক, মাথিলা, নিমন্ত্রণ পত্র, খ্রীতি উপহার পরীক্ষার প্রের প্রকৃতি বর্ধাসম্ভব মূল্যে মুদ্রা ও অল্প সময়ে ছাপাওয়া যেওয়া হয়। মনঃবলের কাজ বরের সহিত নির্দিষ্ট সময়ে মূল্যে করিয়া দেওয়া হয়। সর্বসাময়িকের সহায়ক হইতে ও পরীক্ষা প্রার্থনীয়।
আমাদের ই-ডেপট্‌ ইউনিয়ন নামক পুস্তকের বোকানে, হুলপাঠা ও অক্ষয় সর্বপ্রকার পুস্তক মূল্যে বিক্রয় করা হয়।

ম্যানেজার—বিজয় প্রতিষ্ঠা ওয়ার্কস্‌,
গাইবান্ধা।

সূচী।

বিষয়	সংস্করণ	পৃষ্ঠা
১। শারদ-স্মৃতি	শ্রীশ্রীকৃষ্ণ বর্ণী কৌতুহল	১২১—১২৪
২। উদ্বোধন	শ্রীগোবিন্দচন্দ্র রায়	১২৫
৩। সূচন পত্রিক বা আদিবর্ণ পরিগণন মার্ক	শ্রীপূর্ণানন্দ রায় বিরচিত	১২৬—১২৮
৪। অধ্যয়ন	শ্রীকৃত্তনন্দ রায়	১২৯—১৩০
৫। বৃথা হালি বর্ণনা	শ্রীনারায়ণ রায় বিরচিত	১৩১—১৩২
৬। ছাত্র-পুস্তক	শ্রীসেবেশ্বর রায়	১৩৩—১৩৪
৭। উদ্ভাস	শ্রীসেবেশ্বর রায়	১৩৫—১৩৬
৮। কলিরপণের প্রতি শক্তিরপিনী জননী উক্তি	শ্রীকৃত্তনন্দ রায়	১৩৭—১৩৮
৯। বিবিধ প্রসঙ্গ	সম্পাদক	১৩৯—১৪০

বিত্ত্বাপন।

সমাজের প্রত্যেক প্রাণে বাহাতে কলিত্র আচার ব্যবহার, নিত্যনৈমিত্তিক কার্যক্রমাদি, শাস্ত্রমত ব্রহ্মসুখলায় সম্পাদিত হয়, সে অল্প ছাপাখরচ অপেক্ষাও কম মূল্যে নিম্নলিখিত পুস্তকগুলি কলিত্র সমিতিতে বিক্রয়ার্থে মুদ্রিত থাকে।

কলিত্র ব্যবস্থা	১/০
উপনয়ন ব্যবস্থা	১/০
সমাজ পদ্ধতি	০/০
কলিত্র সমিতির নিয়মাবলী	১/০
মঞ্চনী স্থাপনের নিয়মাবলী	৩/০
উপনয়ন গ্রহণ সংক্রান্ত নিয়মাবলী	৩/০
মুক্তা বিতরণ নিয়মাবলী	৩/০
কলিত্র সঙ্গীত	০/০
কার্য-বিবরণী	০/০
১ম বর্ষ হইতে ১০ বর্ষ প্রতি বর্ষের একখানা	০/০
ক্রিয়া পদ্ধতি ১ম খণ্ড—পুণ্ড্রোহিত বরণ—বোড়প মাতৃকা পুণ্ড্রোহিত	১/০
২য় খণ্ড—আদিবাসোপনয়ন বোড়প সমাধিবর্তন	১/০
৩য় খণ্ড—ব্রহ্মোৎসর্গ বিধি	১/০
(অত্রিত খণ্ড বহুতর।)	২/০
যজ্ঞোপবীত প্রকৃতি বোড়া	১/০
ধিতা (মূল ও বালাগা অহুসার)	১/০
১০২১ হইতে ১০২২ সনের কলিত্র পত্রিকা বার্ষিক আদিবর্ণ উপনয়ন আদি-পর্যন্ত কলিত্র পত্রিকার গ্রাহকগণকে নাম মাত্র মূল্যে দেওয়া হইবে—প্রতি বৎসরের মূল্য ৩-০	৩-০
তাকে সাইতে কি: পি: ধরচ অন্ততঃ-১। আশ্রম পত্র।	৩-০

ম্যানেজার—
কলিত্র সমিতি, বঙ্গপুর।

ISSN 2320-3447 ITIKOTHA
Vol. III, No. 1, January, 2015 AD

ইতি কথা

ইতিহাস বিষয়ক গবেষণাবলী আন্তর্বিদ্যাশিক্ষামূলক
বিশেষজ্ঞ শংসায়িত বাংলা বাৎসরিক জার্নাল

তৃতীয় বর্ষ, প্রথম সংখ্যা, জানুয়ারি ২০১৫ খ্রিস্টাব্দ

সম্পাদকমণ্ডলী

ড. সৌমিত্র শ্রীমানী (মুখ্য সম্পাদক)

প্রফেসর নির্বাণ বসু

প্রফেসর সনৎকুমার নন্দর

ড. সচিন্দ্রা ঘোষ

প্রফেসর অমিত দে



ইতিহাস

ইতিহাস বিষয়ক গবেষণামূলক আন্তর্বিদ্যাশুভামূলক বিশেষজ্ঞ সংস্কৃতি বাংলা যাম্মাসনিক জার্নাল

ISSN 2320-3447 Itikotha (Print)

Vol. III, No. 1, January 2015 AD

ITIKOTHA

An Interdisciplinary Half Yearly Research Oriented Refereed Journal of History
in Bengali

ISSN 2320-3447 Itikotha (Print)

Vol. III, No. 1, JANUARY 2015 AD

© Bangiya Itihas Samiti Kolkata

Website

www.itikotha.blogspot.in
www.bangiyaitihassamiti.wordpress.com

E-mail

itikotha@gmail.com
bangiyaitihassamiti@gmail.com
Phone No : +91 9143279160

₹ 180/-

The publication of the Journal was financially supported by the Indian Council of Historical Research and the responsibility for the facts stated, opinions expressed and conclusions reached is entirely that of the author / authors of the articles and the Indian Council of Historical Research accepts no responsibility for them.

ইতিহাস

ইতিহাস বিষয়ক গবেষণামূলক আন্তর্বিদ্যাশুভামূলক বিশেষজ্ঞ সংস্কৃতি বাংলা
যাম্মাসনিক জার্নাল

তৃতীয় বর্ষ, প্রথম সংখ্যা, জানুয়ারি ২০১৫ খ্রিস্টাব্দ

প্রকাশক

বঙ্গীয় ইতিহাস সমিতি কলকাতা পক্ষে ময়ূখ দাস কর্তৃক
বারইপূর, কলকাতা ৭০০১৪৪ থেকে প্রকাশিত।

মুদ্রণ

নিখার্ক অফসেট

৪এ, পটলডাঙ্গা স্ট্রিট, কলকাতা ৭০০০০৯

গ্রন্থস্বত্ব

বঙ্গীয় ইতিহাস সমিতি কলকাতা

মূল্য ১৮০/-

সম্পাদকীয়

স্বরণগোলাকথা

প্রখ্যাত ঐতিহাসিক তপন রায়চৌধুরী চলে গেলেন
অনিরুদ্ধ রায়

বিশেষ প্রবন্ধ

বঙ্গীয় বণিক জেগীর অবক্ষয় : পুনর্গঠন
সবাসাচী ভট্টাচার্য

প্রবন্ধ

বৈদিক সাহিত্য: রুড, সূর্য ও সোম এবং চিকিৎসাবিদ্যা
অয়ন ব্যানার্জী

ওগু যুগে পৌত্রবর্জন : তাক্রশাসনের সাক্ষ্য
ওভরী বণিক

সুন্দরবনের জনকসতি : ইতিহাসে ও উপাখ্যানে
সৌমিত্র শীমানী

দাঙ্কিনিং জেলার তরাই অঞ্চলের ইতিবৃত্ত :

প্রসঙ্গ ইতিহাসের এক উপেক্ষিত জু-খণ্ড (১৭৭৯-১৮৫০)
সুদীপ বাসনবিশ

উনিশ শতকের বাবু-সংস্কৃতি ও কবি ঈশ্বরচন্দ্র গুপ্তের কবিতায়
অক্ষরমহল
প্রণব নক্ষর

বীরচর্যয় হিন্দু লেখক : উদ্যোগ পর্ব
করবী সিং

৯

১২

২০

৩৫

৪৬

৭০

৯৫

১১৫

১৪০

দাজিলিং জেলার তরাই অঞ্চলের ইতিবৃত্ত : প্রসঙ্গ ইতিহাসের এক উপেক্ষিত ভূ-খণ্ড

(১৭৭৯-১৮৫০)

(প্রায় ১৭ জুলাই ২০১৪ খ্রি., ম্যানৌরিত ১৩ অক্টোবর ২০১৪ খ্রি.)

সুদীপ বাসনবিশ*

সারসংক্ষেপ

উত্তর-পশ্চিমবঙ্গের উত্তরাংশের দাজিলিং জেলার সবতল অঞ্চলকে সাধারণভাবে তরাই বলে অভিহিত করা হয়। কোচবিহার, সিকিম এবং নেপাল রাজত্বের মূলস্রোত থেকে বহুদূরে অবস্থান করা কলকাতার এই গ্রামীণ অঞ্চলটির অধিকাংশকে কেবল করে উপরোক্ত তিনটি রাজশক্তি যারংবার নিজেদের মধ্যে সংঘর্ষে জড়িয়ে পড়েছেন। যদিও ইংরেজ কোম্পানির এই অঞ্চলে আগমনের পূর্বে অঞ্চলটি ভারতের অন্যান্য অঞ্চলের থেকে প্রায় বিচ্ছিন্নই ছিল। সুসংহত রাজশক্তি বা গাঁজবংশ বা শক্তিশালী সামন্তরা এই অঞ্চলে কণ্ঠি স্থাপন করেনি বলেই অঞ্চলটি প্রাচীন, মধ্য এনকি প্রাগৈতনিক যুগেও অসোলোনার পাহাড়বীপে আসেনি। দাজিলিং জেলার পশ্চিম অঞ্চলের ইতিহাস নিয়ে কিছু অল্পপুথ্য রচনা দ্রুত করা গেলেনও জেলার তরাই অঞ্চলের প্রায় ঐ-পশ্চিমবঙ্গের পূর্বের কালক্রমিক ইতিহাস এখনও অনাগোচিত ও অসিদ্ধ। তাই তরাই বা বর্তমান দাজিলিং অঞ্চলের প্রাক-ঐ-পশ্চিমবঙ্গের পূর্বের ইতিহাস রচনাই কর্তব্য নিবন্ধের মূল উদ্দেশ্য।

সূত্রসংক্ষেপ

তরাই, মেহাজ, বিক্রান্তকুমি, সিকিম, নেপাল, চৈকুংপুর, চোগিছাল, যাকত, গোর্খা, লিম্বুয়াম, খেই নদী, ছুটন, দাজিলিং, কোম্পানি

* পি.এইচ.ডি. গবেষক, ইতিহাস বিভাগ, উত্তরবঙ্গ বিশ্ববিদ্যালয়
Email: sodiphistory@gmail.com

বৃক্ষ উপাসনা ও ভারতীয় উপজাতির সমাজ :
একটি নৃতাত্ত্বিক সমীক্ষা

কুতলা মণ্ডল সেন

মজার্ন রিভিউতে ফ্যাসিবাদ
১৯২০ ও ১৯৩০-এর দশক
সৌম্য বোস

স্বাধীনতার সংকট : দেশভাগ ও উদ্বাস্ত সমস্যা
প্রসঙ্গ জলপাইগুড়ি জেলা
শ্রী সৌমেন্দ্র প্রসাদ সাহা

গ্রন্থ পর্যালোচনা

বর্তমানের চোখে 'নতুন' অতীত
সায়ন্তনী পাল

বৌদ্ধধর্ম পরিচয়
মণিকুন্তলা হালদার দে

তরাই শব্দটি ইংরেজি নয়, বাংলাও নয়; ভাষাবিজ্ঞানীদের মতে তরাই শব্দটি ফরাসি ভাষার, যার অর্থ স্যুটিয়াতে ও ভিজ়ে আবহাওয়াপূর্ণ স্থান। বিখ্যাত ভাষাবিদ হাজসন সাহেবের মতে টরাই (Tara) বা টারিয়ানী (Tariyani) কথার অর্থ হল পর্বতের পাদদেশের জলাভূমি। তার মতে তামিলের তার (Tara) এবং কণ্ঠিকের তাল (Tala) মানে হল নীচু ভূমি। তরাই অঞ্চলের প্রথম ইউরোপীয় অন্বেষণকারী ডাঃ জসেপ ডলটিন হকার পাঞ্জাবের সাতলেজ (শতক) থেকে আসামের ব্রহ্মকুণ্ড পর্যন্ত হিমালয়ের পাদদেশের ম্যালেরিয়া-পূর্ণ বিস্তীর্ণ অঞ্চলকে তরাই বলে অভিহিত করেছেন।^১ এই বিস্তীর্ণ ভূখণ্ডের আয়তন আটশো মাইল এবং এই বিস্তীর্ণ ভৌগোলিক ভূখণ্ড স্থানভেদে বিভিন্ন নামে অভিহিত হয়েছে। তাই তরাই অঞ্চল উত্তরপ্রদেশ^২ ও আসামে^৩ যেমন আছে, আবার তেমনভাবে বাংলা বা নেপালেও^৪ আছে। বর্তমান নিবন্ধে আমরা শুধু পশ্চিমবঙ্গের দার্জিলিং জেলার তরাই অঞ্চলের প্রাক-ঔপনিবেশিক পর্বের কালানুক্রমিক ইতিহাস নিয়ে আলোচনা করব, যা ইতিপূর্বে প্রায় অনালোচিত ও অলিখিত। ঔপনিবেশিক সরকার চা-বাগান পণ্ডনের কারণে এই অঞ্চলটি অধিগ্রহণের আগে (১৮৫০) ভারতবর্ষের অন্যান্য অঞ্চলের থেকে প্রায় বিচ্ছিন্ন ছিল। প্রসঙ্গত উল্লেখ্য তরাই অঞ্চলটিকে কেউ কেউ আবার মোরাঙ বা কিরাতভূমি বলেও অভিহিত করেছেন কারণ মোরাঙ সিকিম (দার্জিলিং) ও নেপাল তরাই অঞ্চলের পূর্বনাম। আলমগীরনামা ও কোচ রাজাদের বৃত্তান্তে আমরা একাধিকবার এই মোরাঙ অঞ্চলের উল্লেখ পাই। ১৭৭৯ খ্রিস্টাব্দে মেজর জেনারেল রেনেলের সার্ভে ম্যাপে বিহারের মুজাফফরপুর ও জলপাইগুড়ির মধ্যকার অঞ্চলকে মোরাঙ বা তরাই বলে অভিহিত করা হয়েছে।^৫ বস্তুত বর্তমান পশ্চিমবঙ্গের দার্জিলিং জেলার সমতল অঞ্চলটিকে সাধারণভাবে তরাই অঞ্চল বলে অভিহিত করা হয়। হুগোলার বিচারে এই অঞ্চলটির অবস্থান

২৬° ৩৬' ৪৮" এবং ২৬° ৪৯' ৪৫" উত্তর অক্ষাংশ এবং ৮৮° ৮' ৫১" ৮৮° ২৯' পূর্ব দ্রাঘিমাংশের মধ্যে। উত্তর-দক্ষিণে এর বিস্তৃতি আট মাইল এবং পূর্ব-পশ্চিমে এটির বিস্তৃতি দশ মাইল। আয়তনের দিক থেকে বিচার করলে জঙ্গল এলাকা বাদ দিয়ে ২২৯.২৫ বর্গ মাইল বা ১৪৭,১৭০.১৯ একরের কাছাকাছি কিছু দাঁড়ায়। অঞ্চলটি উত্তরে জেলার কাশিয়াং মহকুমা, দক্ষিণে উত্তর দিনাজপুর (যা পূর্বে পশ্চিম দিনাজপুর নামে পরিচিত ছিল ১৯৮৬ সাল পর্যন্ত) পূর্বে জলপাইগুড়ি ও পশ্চিমে স্বাধীন নেপাল রাষ্ট্র দ্বারা পরিবৃত্ত।^৬ প্রসঙ্গত উল্লেখ্য অশ্বশুক্রের পরিবেশ ও হিংস্র জীবজন্তু তরাই অঞ্চলের সঙ্গে ওতপ্রোতভাবে যুক্ত ছিল। ম্যালেরিয়া, কালাজ্বর ও তরাই ফিভারের আঁতুড়ধর ছিল এই অঞ্চলটি যা ইউরোপীয় অধিবাসীদের কাছে আতঙ্কের অন্যতম কারণ ছিল। এছাড়া অধিবাস বৃষ্টিপাত ও বিভিন্ন বিষাক্ত সাপ ও পোক মাকড় পরিবেশকে আরো ভয়াবহ করে তুলেছিল। এখনকার বার্ষিক বৃষ্টিপাতের পরিমাণ ছিল প্রায় ১১৬ ইঞ্চি, যা কখনো ১২০ ইঞ্চিও হত, বস্তুত বছরে প্রায় ১৫০ দিন বৃষ্টিপাত হত। এই রকম স্যাঁতসেঁতে ও ভিজ়ে আবহাওয়াপূর্ণ জায়গায় মানুষের বসতি প্রায় এক্ষণকর অসম্ভব ছিল।^৭ অন্যদিকে নেপালের হিমালয়ের পাদদেশ থেকে বাংলা, ভূটান দুরার হয়ে পূর্বদিকে আসাম পর্যন্ত বিস্তৃত অঞ্চলটি এতাই

যন জঙ্গলে পরিপূর্ণ ছিল যে এখানে হাতি, বাঘ, বাইসন, বন্যমহিষ ইত্যাদি হিংস্র জন্তু জানোয়ার তাদের নিরাপদ আশ্রয়না গড়ে তুলেছিল। অঞ্চলটি অরণ্যকীর্ণ হওয়ায় শিকারীরা পক্ষে শিকার করাও দুসসাধ্য ব্যাপার ছিল।^৮

উপরোক্ত আলোচনা থেকে এটা সহজই অনুমান করা যেতে পারে যে এই রকম একটি অশ্বশুক্রের পরিবেশ মনুষ্যজাতি প্রায় ছিল না বললেই চলে। যদিও জোতদারদের গৃহকে কেন্দ্র করে মাঝে মাঝে বসতি লক্ষ করা যেত। এই কারণে অঞ্চলটি প্রাচীন, মধ্য এমনি কি প্রাগৈতিহাসিক যুগেও আলোচনার পাক্ষরীপে আসেনি। যদিও একটি সভ্যতার বিকাশ অনেকটাই নির্ভর করে পাষবর্তী সভ্যতার সঙ্গে তার যোগাযোগ বা সম্পর্কের ওপর। কিন্তু অঞ্চলটির অশ্বশুক্রের পরিবেশ ছিল তার প্রধান অন্তরায়। তাই অঞ্চলটি যখন ইতিহাসের বিভিন্ন পর্যায়ে বিভিন্ন শাসকবর্গের অধীনে এল, যথা— কোচবিহার, সিকিম ও নেপাল, তখন সেখানকার শাসকবর্গ রাজস্ব আদায় ভিন্ন অঞ্চলটির উন্নতিকল্পে কোনো ব্যবস্থাই গ্রহণ করেননি। বরঞ্চ প্রত্যেকটি শাসকবর্গের প্রান্তীয় অঞ্চল হওয়ায় সর্বদাই অবহেলিত হয়েছিল। তাই ঔপনিবেশিক সরকার ১৮৫০ সালে যখন অঞ্চলটি অধিগ্রহণ করে তখন সেখানে কোনো মন্দির, মসজিদ বা বড়ো দীঘি লক্ষ করেননি। আমরা আগেই উল্লেখ করেছি যে অঞ্চলটি অশ্বশুক্রের হওয়ায় প্রায় জনমানবহীন ছিল। জনবসতি গড়ে ওঠেনি বলেই সুসংহত রাজস্ব বা রাজস্ব বা শক্তিশালী সামন্ত বা জমিদার এই অঞ্চলে বসতি স্থাপন করেননি। ফলে পুরাকীর্তির নিদর্শন স্বরূপ মন্দির, মসজিদ, দীঘি ইত্যাদি এই অঞ্চলে দেখতে পাওয়া যায় না। কারণ মঠ, মন্দির, মসজিদ, দীঘি ইত্যাদি স্থাপনের পৃষ্ঠপোষক ছিলেন রাজা বা জমিদারগণ। প্রাচীন, মধ্য এমনি কি প্রাগৈতিহাসিক যুগেও এই পৃষ্ঠপোষক বজায় ছিল। ফলে দেখা যায়, প্রতিবেশী জলপাইগুড়ি, কোচবিহার জেলার জনগোষ্ঠীর, সমাজ-সংস্কৃতির সঙ্গে দার্জিলিং-তরাই অঞ্চলের ঘনিষ্ঠ যোগাযোগ থাকলেও কোচবিহার, জলপাইগুড়ি জেলার ইতিহাস রচনার ক্ষেত্রে তার নামমাত্র পাই না।^৯ তাজাউ উত্তর-পূর্ব ভারতের দীর্ঘ ঐতিহাসিক শ্রেণীপটের বিচারে এই অঞ্চলটি ছিল নবীনতম। ফলস্বরূপ ঐসব অঞ্চলের ইতিহাস রচনার ক্ষেত্রে আমরা মৌখিক বা লিখিত তথ্য পেয়ে থাকলেও দার্জিলিং-এর ক্ষেত্রে তা মেলে না।^{১০} পরিশেষে বলা যেতে পারে যে এই অঞ্চলে বহিরাগতদের আগমনের ধারা ছিল ধারাবাহিক এবং উল্লেখ্যকৈ কোনো গোষ্ঠীই নিজেদের আগমনের এবং বসতি স্থাপনের ইতিহাস লিপিবদ্ধ করেননি।^{১১}

কোচবিহার, সিকিম এবং নেপালের রাজস্বের মূলসোত থেকে বহুদূর অবস্থান করা বন্দের এই প্রান্তীয় তরাই অঞ্চলের ইতিহাস অনেকটা এই তিন রাজস্বের একধিশ্রুতে মিনিত হওয়া, বিচ্ছিন্ন হওয়া আবার জড়িয়ে পড়ার ইতিহাস। আলোচনার কেন্দ্রবিন্দু বর্তমান দার্জিলিং জেলার শিলিগুড়ি মহকুমা হলেও বিহারের পূর্ণিয়া জেলার উত্তরাংশের ও নেপালের দক্ষিণ ভাগের সমভূমি অঞ্চলও এই আলোচনাতে মাঝে মাঝে এসে যাবে, কারণ কালের নিয়মে রাজনৈতিকভাবে এরা একই সামাজিক, সাংস্কৃতিক ও ঐতিহাসিক পরিমণ্ডলের অন্তর্ভুক্ত ছিল। পৌরাণিক কাহিনি অনুযায়ী এই অঞ্চলের আদি অধিবাসী

কিরাতরা নিজেদের রাজপুত্র বলে দাবি করলেও সম্ভবত তাঁরা কোচ বংশজাত ছিলেন এবং যিশুখ্রিস্টের জন্মের বহু আগে থেকেই এই অঞ্চলে রাজত্ব করতেন। মহাভারতের যুগে পাণ্ডুপুত্র ভীম বিহার ও দিনাজপুরে বেশ কিছু অঞ্চলে নিজেদের কর্তৃত্ব প্রতিষ্ঠায় সক্ষম হয়েছিলেন এবং বঙ্গ, পৌন্ড্র ও কিরাতাধিপতি বাসুদেবকে পরাস্ত করেছিলেন। অনাদিকে পাণ্ডুরদের অজ্ঞাতবাসের সময় তাঁদের আশ্রয়দাতা রাজা বিরাট মোরাঙ বা তরাই অঞ্চলের জৈনকে কন্যাকে বিবাহ করেছিলেন।^{১০}

তরাই অঞ্চলে লিখুদের বসতি স্থাপনের আগে আনুমানিক পঞ্চম শতকে এই কিরাতভূমি আটজন সামন্ততান্ত্রিক প্রধানদের দ্বারা শাসিত হয়, যথা - হভেন হাং, ইয়াক হাং, ছিস্বী হাং, লারা পাংবো হাং, শেসীবা হাং, কানগো হাং, খাদি হাং, এবং ইম হাং। এঁদের মধ্যে ইম হাং ছিলেন সবচেয়ে প্রভাবশালী সামন্ত এবং লেপচাদের প্রধান, যিনি নেপালের দেওমাই নদী থেকে পূর্বদিকে অগ্রসর হয়ে তিস্তা নদী পর্যন্ত তাঁর প্রভাবাধীন করেন এবং আরো কিছু লেপচা উত্তর দিকে অগ্রসর হয়ে দার্জিলিং ও লিকিম বসতি স্থাপন করেন। অপরপক্ষে বড়ো কিরাত অধিবাসীদের নেতা খাদি হাং নেপালের ইলাম উপত্যকা থেকে নেমে এসে নেপালের ঝাংগা এবং বর্তমান পশ্চিমবঙ্গের শিলিগুড়ি, ময়নাগুড়ি এবং মহাকালগুড়ি অঞ্চল নিজ প্রভাবাধীনে আনেন। অন্য দুইজন সামন্ততান্ত্রিক প্রধান পশ্চিমে দুখেশী নদীর দিকে অগ্রসর হয়ে বসতি স্থাপন করেন।^{১১} প্রায় একই সময়ে চীন থেকে আগত শাহ্ মোক্‌আন অধিবাসীরা বার্মা, আসাম হয়ে উত্তরবঙ্গে প্রবেশ করে এবং আরো উত্তর দিকে অগ্রসর হয়ে পূর্ব নেপালের কিরাত অধিবাসীদের সঙ্গে বসবাস শুরু করে।^{১২} কিন্তু অল্প কিছু সময়ের মধ্যেই আনুমানিক ষষ্ঠ শতকের প্রথমদিকে তিব্বতের কাচীন বা চিং পো অধিবাসীরা শাহ মোক্‌আনদের আক্রমণ করে। শাহ মোক্‌আনরা তীব্র প্রতিরোধ গড়ে তুললেও শেষপর্যন্ত হকায়ের যুদ্ধে পরাজিত হয়ে পূর্ণিয়ার নিকটবর্তী জালালগড় এবং তিস্তার মধ্যবর্তী অঞ্চলে বসতি স্থাপন করে। এই সময় সই য়াক লাজো হাং - কে এই অঞ্চলের চব্বিশজন রাজার মধ্যে প্রধান নির্বাচন করা হয় যিনি ফেমজং, ধারু, ধিমাং, কোচ প্রভৃতি অধিবাসীদের শাসন করতেন। এই ঘটনার পরবর্তীকালে শাহ মোক্‌আন অধিবাসীরা নিজেদের লিখু বলে পরিচয় দিতে শুরু করেন।^{১৩} অন্যদিকে সপ্তম শতকের প্রথমদিকে শাহ মোক্‌আন অধিবাসীদের অন্য একটি বিভাগ মোউরঙ-এ নেতৃত্বে চীনের দক্ষিণ ভাগ হয়ে বার্মার উত্তর দিকে প্রবেশ করে। অতঃপর তারা আরো কিছুদূর অগ্রসর হয়ে আসাম অতিক্রম করে উত্তরবঙ্গে প্রবেশ করে এবং ফন জঙ্গল পরিষ্কার করে সেখানে পাকাপাকিভাবে বসতি স্থাপন করে। নেতৃত্বের নামানুসারে এরপর থেকে তাদের সিংহগর্ভাধীন অঞ্চল মোরাঙ^{১৪} বলে চিহ্নিত হতে শুরু করে। রাজা মোউরাঙ নেপালের পূর্ব হিমালয়ের পাদদেশের প্রায় সমস্ত কিরাতভূমি অধিগ্রহণের পর তাকে চারটি প্রদেশে ভাগ করে সেখানে সামন্ততান্ত্রিক ঝাঁটের শাসন ব্যবস্থা প্রতিষ্ঠিত করেন। এই চারটি প্রদেশ হল খয়য়ান, লিখুয়ান, লাপচান এবং মোউরাঙ। এদের মধ্যে লাপচানরা পশ্চিমে মেচী থেকে পূর্বে তিস্তা নদীর

মধ্যবর্তী অঞ্চল শাসন করতেন। রাজা মোরাঙ খাম্পাং-এর কাছে রাজত্ব-এ তার গ্রীষ্মকালীন রাজধানী এবং পূর্বে নেপালের বিজয়পুরের কাছে খামা বা শানগুড়িতে তার শীতকালীন রাজধানী স্থাপন করেন।^{১৫} রাজা মোরাঙ-এর কোনো উত্তরাধিকারী না থাকায় তিনি তাঁর অন্যতম মন্ত্রী মক্‌আন শানকে তাঁর সাম্রাজ্যের দায়িত্বভার অর্পণ করেন।^{১৬}

পাল, সেন ও গৌড়ের সুলতানদের আমলে এই তরাই অঞ্চল গৌড়ের অন্তর্ভুক্ত ছিল।^{১৭} পাল রাজারা কিরাতদের পরাজিত করে তাদের অধিপতা শুধুমাত্র পার্বত্য অঞ্চলের মধ্যে সীমাবদ্ধ রাখতে সক্ষম হয়েছিল।^{১৮} পাল সাম্রাজ্যের পতনের পর তরাই অঞ্চল সেন সাম্রাজ্যভুক্ত হয় এবং লক্ষ্মণসেনের রাজত্বকাল পর্যন্ত এই অঞ্চলে সেনদের অধিপতা বজায় ছিল।^{১৯} প্রসঙ্গত উল্লেখযোগ্য যে চিরকালই সকল দেশের প্রত্যন্ত প্রদেশ হওয়ায় এই তরাই অঞ্চল সাংস্কৃতিক দিক থেকে অবহেলিত থেকে গেছে।^{২০} অপরদিকে সারা তুর্ক-আফগান যুগে মুহম্মদ ইকতিয়ারুদ্দিন বখতিয়ার খিলজির তিব্বত অভিযানের ঋণ পরিকল্পনা ছাড়া উত্তরবঙ্গে সীমান্ত বিস্তারের ক্ষেত্রে কোনো সত্যিকারের প্রয়াস দেখা যায় না।^{২১} এই সময় বখতিয়ার খিলজি তরাইয়ের এক খেচ সদরকে ইসলাম ধর্মে দীক্ষিত করেছিলেন যার নাম আলী মেচ। পঞ্চদশ শতকের শেষের দশকে ১৪৯৮ খ্রিস্টাব্দে গৌড়ের আফগান সুলতান আল্লাউদ্দীন হুসেন শাহ কামরূপ আক্রমণ করে তাকে নিজ সাম্রাজ্যভুক্ত করেন।^{২২} প্রসঙ্গত উল্লেখ্য এই সময় হুসেন শাহের ফৌজ গৌড়ের পূর্ব সীমায় প্রবাহিত করতোয়া নদী অতিক্রম করে প্রতিবেশী কামতাপুর রাজ্য আক্রমণ করেছিল। খেন, কোচ, মেচ, রাতা, গারো প্রভৃতি কোম সম্রাজ্যের মানুষকে নিয়ে কামতাপুর রাজ্য দক্ষিণে রংপুর থেকে উত্তরে হিমালয়ের সানুদেশ বরাবর বিস্তৃত হয়ে আসামে গিয়ে থেমেছিল। রাজধানী ছিল কোচবিহারের দিনহাটা মহকুমার গোসানীমারীতে। গৌড়ের আক্রমণে রাজধানী সর্ব্বথা হত, রাজবংশ হল যুদ্ধের বলি। কিন্তু এতদসত্ত্বেও গৌড়ের রূপাল ছিল মন্দ। কামতাপুর ধ্বংস করেও গৌড়ের সীমান্ত করতোয়ার পূর্বভাগে স্থায়ীভাবে বিস্তৃত হয়নি। অন্যদিকে খেন রাজবংশের পতন হলেও কামতাপুর রাজবংশের ঐতিহাসিক গুরুত্ব শেষ হয়ে যায়নি। ষোড়শ শতকের প্রথম ভাগে কামতাপুর রাজ্যের উত্তরসূরী হিসাবে উত্তর বাংলার মানচিত্রে কোচবিহার স্থান করে নেয়।^{২৩}

প্রথম দুই পুরুষের রাজত্বে যথাক্রমে বিশ্বসিংহ ও নরনারায়ণের সময় কোচবিহার যশের শিখরে গিয়ে পৌঁছল অর্থাৎ এককথায় এই সময়ে কোচবিহারের রাজার সমস্ত উত্তরবঙ্গে তাঁদের একচ্ছত্র অধিপতা কার্যে একত্রিত হলেন। জনৈক মুসলিম ঐতিহাসিকের বিবরণ অনুসারে ১৫৯৫ খ্রিস্টাব্দে মুঘল সম্রাট আকবরের রাজত্বকালে কোচবিহার রাজ লক্ষ্মীনারায়ণের রাজসীমা পূর্বে ব্রহ্মপুত্র নদী, পশ্চিমে ত্রিখত (বর্তমানে উত্তর বিহারের মুজাফফরপুর জেলা) উত্তরে তিব্বত এবং দক্ষিণে ঘোড়াহাট পর্যন্ত বিস্তৃত ছিল। আবুল ফজলের ধারণা অনুসারেও পশ্চিমে ত্রিখত থেকে আরম্ভ করে পূর্ব দিকে ব্রহ্মপুত্র উপত্যকা এবং উত্তরে হিমালয়ের পাদদেশ পর্যন্ত এই রাজ্যটির সীমানা ছিল।^{২৪} ষোড়শ শতকের অন্তিম দশকে রাজ্য বিখ্যাতভুক্ত হয়ে গেল। ব্রহ্মপুত্র উপত্যকা নিয়ে পূর্বদিকের ছোটো

তরফ পৃথক হয়ে গেল এবং অন্যদিকে রাজ্যের পশ্চিম অংশে বৈকুণ্ঠপুর পরগনার আর এক তরফ রায়কত উপাধি নিয়ে; যারা কোচবিহারের পশ্চিম সীমান্তের তরাই অঞ্চল তদারকি করতেন এবং কোচবিহার রাজ্যের অভ্যন্তরে সময় হ্রদধারণ করেছিল তারা আলাদা হয়ে গেল। কিন্তু মূল রাজ্যও থেকে বিচ্ছিন্ন হয়ে থাকবার দরশন বৈকুণ্ঠপুর নিঃসন্দেহে একাধী হয়ে গিয়েছিল এবং কেবল রাজ্যের বাহ্যবলে কোচবিহার রাজ্যের পশ্চিম বিভাগ রক্ষার দায়িত্ব রায়কতরা বহন করতে পারেনি। সেজন্য অবশ্যজ্ঞাবী পরিণতি হিসাবে মহানন্দা থেকে মেচী নদী পর্যন্ত বিস্তৃত প্রায় ২৭০ বর্গমাইল এলাকা, যা ভৌগোলিক সংজ্ঞায় তরাই বলে পরিচিত, বৈকুণ্ঠপুর হাতছাড়া হয়ে গেল। আর এই অঞ্চল যে শক্তির হাতে গেল উত্তর বাংলার ইতিহাসে তার উপস্থিতি ছিল অপ্রত্যাশিত। শক্তিটি সিকিম; সপ্তদশ শতাব্দীর মাঝামাঝি সময়ে সিকিম তার প্রথম চোগিয়াল ফুনসো নামগিয়ালোর নেতৃত্বে সুসংহত রাজনৈতিক জীবন গড়ে তোলে। অনুমান করা যায় যে মুঘল আক্রমণে কোচবিহার যখন ক্ষতবিক্ষত এবং রায়কতরা হতোদয় হয়ে বৈকুণ্ঠপুরের অরণ্য-আশ্রয়ে বাস করছিল, ঠিক তখনই সিকিম তার পার্বত্য অধিষ্ঠান থেকে সমতলে প্রসারিত হবার সুযোগ গ্রহণ করে মেচি ও মহানন্দার মধ্যবর্তী তরাই অঞ্চল দখল করে নেয়। সঠিক সময় আজও জানা যায়নি।^{১৯} যদিও নামগিয়াল পরিবারের দাবি যে সিকিমের তরাই অধিগ্রহণ প্রাক-ফুটসগ যুগের যখন কিন্তু উত্তরবঙ্গ বিশ্ববিদ্যালয়ের ইতিহাস বিভাগের প্রাক্তন অধ্যাপক ও সিকিমের ইতিহাস-বিশেষজ্ঞ ডঃ তাপস রায়চৌধুরীর মতে এই দাবি ভিত্তিহীন। কারণ, ১৬২৮ খ্রিস্টাব্দে ফার্নার ক্যা বাল ও ফাদার দিয়াজ নামে জেসুইট মিশনারীদের যখন এই অঞ্চলের মধ্যে দিয়ে তিব্বতের শিগাতগে গিয়েছিলেন তখন তারা এই অঞ্চলে সিকিমের প্রশাসনের কোনো চিহ্ন লক্ষ করেননি। তাছাড়া ১৬৪২ খ্রিস্টাব্দের পূর্বে সিকিমের অভ্যন্তরীণ প্রশাসনের অবস্থা এতটা দুর্বল ছিল যে তার পক্ষে রাজ্যবিস্তার করা সম্ভব ছিল না। তাই অনুমেয় যে ১৬৫০ খ্রিস্টাব্দের পূর্বে ফুটসগ সিকিম বহির্ভূত কোনো অঞ্চল অধিকার করার ক্ষেত্রে তৎপর হয়েছিলেন বলে মনে হয় না।^{২০} কিন্তু এতদসত্ত্বেও রায়কতরা এ ব্যাপারে কিতলিত হলেন না বা অন্তর্গত হলেন না। বরঞ্চ ত্রয়োদশ শতাব্দীর শেষে রায়কত ধর্মদেব নিশ্চিন্তমানে রাজধানী বৈকুণ্ঠপুরের অরণ্যাঞ্চল থেকে জলপাইগুড়ির খোলা জায়গায় উঠিয়ে আনলেন যার চিহ্ন আজও বর্তমান। মনে হয় অরণ্যজীবনে থেকে তিনি হাঁপিয়ে উঠেছিলেন। কিন্তু উন্মুক্ত জায়গায় রাজধানী নিয়ে আসার ফল হল বিপরীত ও সুদূরপ্রসারী।^{২১} যাইহোক সিকিম মেচী-মহানন্দার মধ্যবর্তী অঞ্চল দখল করলেও বেশিদিন নিজ নিয়ন্ত্রণে রাখতে পারেনি। নিজ রাজ্যের প্রান্তীয় অঞ্চল হওয়ায় তরাইতে সিকিমের নিয়ন্ত্রণ এতটাই দুর্বল ছিল যে মাঝে মাঝে ভূটানি সেনারা হানা দিয়ে যথেষ্ট লুটতরাজ চালাত এমনকি সুযোগ পেলে এখানকার অধিবাসীদের ধরে নিয়ে নিজ রাজ্যে দাসে পরিণত করত।^{২২} উপরোক্ত ঘটনা এই অঞ্চলে সিকিমের প্রশাসনিক নিয়ন্ত্রণের শিথিলতা প্রমাণ করে। যদিও একথা সত্য যে তৎকালীন রাজনৈতিক পরিস্থিতিতে সুদূর পার্বত্য অঞ্চলে অবস্থিত সিকিম রাজ্য পক্ষে সমতলের তরাই অঞ্চলের ওপর নজরদারি করা সম্ভবপর ছিল না। যথাযথ যোগাযোগ

ব্যবস্থার অভাব ছাড়াও শীতকালে বিশেষত বর্ষার সময় অবস্থা অত্যন্ত দুর্বিধ হয়ে উঠত। তাছাড়া তরাই অঞ্চল থেকে সিকিমের যে খুব একটা আর্থিক লাভ হত তাও বলা যায় না।^{২৩} তবুও সিকিম এই অঞ্চলের ওপর নিজের নিয়ন্ত্রণ বজায় রাখতে সচেষ্ট হয়েছিল কারণ চারিদিকে স্থলভূমি দ্বারা আবদ্ধ এই ক্ষুদ্র রাষ্ট্রটি তার বাণিজ্যিক সুবিধার জন্য মহানন্দা নদীর জলপথে ব্যবহার করতে চেয়েছিল। কারণ ভিক্তা নদীপথে সেই সময় বাণিজ্য করা কোনোক্রমেই সম্ভবপর ছিল না। এই রকম অবস্থায় সিকিম থেকে লেপাচা বা ভূটিয়া কর্মচারী পাঠিয়ে তরাই অঞ্চল শাসন করার পরিবর্তে স্থানীয় বড়ো জোতদার অথবা কোচবিহার সরকারের প্রাক্তন কর্মচারীদের মাধ্যমে শাসন করাই সিকিম সুবিধাজনক বলে মনে করে। চৌধুরী নামক কর্মচারীদের মাধ্যমে সিকিম প্রধানত এই সময় রাজস্ব আদায় করত। শিলিগুড়ির আগে ফসিদেশওয়াতে সরকারি কাষলয় স্থাপিত হয়। স্থানীয় প্রবীণ নাগরিকদের মতে, বর্তমান ফসিদেশওয়া হাটের কাছে মহানন্দা নদীর তীরে ভোজনারণ্য চা বাগানে অবস্থিত যুগ্মে সিকিমরাজ অপরাধীদের ফাঁসি দেওয়ার আগে স্থান করিয়ে একটি কঠাল গাছে বুলিয়ে দিতেন।^{২৪} ফুটসগ নামগিয়াল তাঁর রাজত্বকালে এই ক্রিকে ভূমিকে তিনটি প্রদেশে ভাগ করেন, যার একটি হল বর্তমান দার্জিলিং জেলার শিলিগুড়ি মহকুমা এবং তাদের কাছ থেকে কিছু রাজস্ব আদায়ে সক্ষম হন।^{২৫} ফুটসগ নামগিয়ালের মৃত্যুর পর তাঁর একমাত্র পুত্র তেন-সুজানাম-গিয়াল ১৬৭০ খ্রিস্টাব্দে সিকিমের সিংহাসনে আরোহণ করেন। তিনি তিনজন মহিলাকে বিবাহ করেন, যাদের মধ্যে একজন ছিলেন নেপাল তরাইয়ের কিরাত-প্রধান ইয়-ইয়-হাঙ-এর কন্যা খুংওয়া মুকমা।^{২৬} পরবর্তী শাসক চাগ-দর-নাম-গিয়ালের সময় ভূটান সিকিম আক্রমণ করলে (১৭০০ খ্রিস্টাব্দে) রাজা লাশাতে পলায়ন করেন। সিকিমের রাজপ্রতিনিধি ইয়ক-ফিং-অরপকে এই সময় ভূটানিরা বন্দি করে নিয়ে যায় এবং দীর্ঘ আট বছর (১৭০০-১৭০৮) সিকিম ভূটানের নিয়ন্ত্রণাধীন অঞ্চলে পরিণত হয়। পরবর্তীকালে চাগ-দর ফিরে এসে ভূটানের কাছ থেকে প্রায় সমস্ত অঞ্চল অধিকার করতে সক্ষম হলেও কালিঙ্গং এবং তার আশপাশের কিছু জায়গা চিরতরে সিকিমের হাতছাড়া হয়ে যায়। পরবর্তী শাসক চো-গিয়াল গিউর মেদের ব্যক্তিগত জীবনের অতৃপ্তি ও অসন্তোষ, শাসন ব্যবস্থার দুর্বলতা ও রাজ্যের রাজনৈতিক অনিশ্চয়তার সুযোগে ভূটানিরা মাঝে মাঝেই সিকিম হানা দিতে শুরু করে। তাছাড়া নেপাল তরাই স্থিত লিম্বু উপজাতিদেরকেও আক্রমণের সজ্জাবনা দেখা দেয়।^{২৭} ১৭৪১ খ্রিস্টাব্দ নাগাদ তারা সিকিম রাজ্যের কর্তৃত্বকে অধিকার করে নিজেদের স্বাধীন বলে ঘোষণা করে এবং রাজ্যের প্রায় রাজস্ব দেওয়া বন্ধ করে দেয়।^{২৮} অপরদিকে এই সময় মহানন্দা নদীর উত্তরভাগ থেকে নেপাল সীমান্ত পর্যন্ত অঞ্চল বিজয়পুররাজ কমদত্ত শেের (১৭৬১-১৭৬৯) অধীনে ছিল। প্রসঙ্গত উল্লেখ্য, এই শেেরের পূর্বপুরুষ ছিলেন চিতোরের চৌহান বা শিশোদিয়া বংশউদ্ভূত, যারা আনুমানিক ১৩০৬ খ্রিস্টাব্দে মুসলমানদের আক্রমণে বিতাড়িত হয়ে নেপালে আশ্রয় গ্রহণ করেছিলেন এবং পূর্ব ও দক্ষিণ নেপালের বিস্তীর্ণ অংশে রাজস্ব কায়েম করেছিলেন। অজিল রায়, চিতোররাজ বুদ্ধি রায়ের ছেলে ছিলেন এর পুরোধ। অজিলের পরবর্তী বংশধর তুলা

সেনের সময় থেকে তাঁরা সেন নামে পরিচিত হতে শুরু করেন।^{৯৩} কিন্তু ১৭৬৯ খ্রিস্টাব্দে কামদত্ত সেনের মৃত্যুর পর সম্রাট কিরাত বা মোরাদ অঞ্চলে স্বৈরতান্ত্রিক শক্তিগুলি মাথাচাড়া দিয়ে ওঠে এবং প্রত্যেক প্রদেশে নিজের স্বাধীনতা দাবি করে। কামদত্ত সেনের দুকলস্পর্কীয় আত্মীয় রঘুনাথ সেন শত চেষ্টা করেও বিজয়পুরের শাসন-স্বমত্যা ধরে রাখতে পারেননি, অতঃপর বৃথিকর্ষাই যিনি তরাই অঞ্চলে কামদত্ত সেনের গুপ্ত হত্যার জন্য দায়ী ছিলেন তিনিই বিজয়পুরের শাসনস্বমত্যা দখল করেন।^{৯৪}

নেপালে গোর্খা শক্তির প্রতিষ্ঠা আর বাংলায় ইংরেজের প্রতিষ্ঠা প্রায় সমকালীন ঘটনা। নেপালও তার প্রতিবেশী রাজ্য সিকিমের মত পর্বত উপত্যকা থেকে সমতলে নেমে আসতে উদ্যোগী হয় এবং দক্ষিণের সমতলে পৌঁছতে নেপালের খুব বেশি সময় লাগেনি।^{৯৫} যাইহোক অষ্টাদশ শতকের আটের দশকে রাজা পৃথ্বীনারায়ণ শাহের নেতৃত্বে গোর্খা সৈন্যবাহিনী দুর্ভিক্ষী নদী অতিক্রম করে পূর্ব নেপালের কিরাত ও লিম্বুরের রাজ্যের সীমানা হিসাবে চিহ্নিত ছিল।^{৯৬} অন্যদিকে এই সময় সদ্য ভূটানি আক্রমণের ফলে বিপর্যস্ত সিকিমের কাছে খবর গিয়ে পৌঁছয় যে গোর্খা সেনারা তরাইয়ের বিজয়পুর অঞ্চল সহ নেপালের লিম্বুয়ান প্রদেশ দখল করে নিয়েছে। স্বভাবতই সিকিম তার প্রত্যন্তর দেওয়ার জন্য তৈরি হয় এবং উভয়ের মধ্যে বেশ কিছু ছোটখাটো যুদ্ধ হওয়ার পর বিজয়পুরে ১৭৭৫ খ্রিস্টাব্দে উভয়ের মধ্যে একটি সন্ধি স্বাক্ষরিত হয়। সম্ভবত গোর্খা সেনারা তাদের দীর্ঘ যুদ্ধাভিযানের ফলে ক্রান্ত হয়ে পড়েছিলেন বলে সন্ধি স্বাক্ষরে সম্মত হন। সন্ধির শর্ত অনুযায়ী গোর্খারা নেপালের কোনকান্দী নদী পর্যন্ত তাদের রাজ্যের পূর্ব সীমানা নির্ধারিত করে এবং এও ঠিক হয় যে চুক্তিভঙ্গকারী শক্তিকে ক্ষতিপূরণ দিতে হবে। এই সময় হঠাৎ পৃথ্বীনারায়ণ শাহ মারা যান এবং তাঁর পুত্র প্রতাপ সিংহ শাহ সিংহাসনে আরোহণ করেন।^{৯৭} যদিও ড্যানিয়াল রাইট, ওল্ডফিল্ড, হ্যামিলটন প্রমুখরা পৃথ্বীনারায়ণের মৃত্যু ১৭৭১ খ্রিস্টাব্দে হয় বলে চিহ্নিত করেছেন। কিন্তু ১৭৯৩ খ্রিস্টাব্দের প্রথম দিকে নেপাল অসমকারী কিরপ্যাট্রিকের মতে পৃথ্বীনারায়ণের মৃত্যু সম্ভবত ১৭৭৫ খ্রিস্টাব্দের প্রথমদিকে হয়েছিল।^{৯৮} যাইহোক সিংহাসনে আরোহণের বছর বা সম্ভবত তার পরের বছরের প্রথম দিকে নেপালরাজপ্রতাপ সিংহ শাহ উপরোক্ত চুক্তিপত্রটি ভঙ্গ করে ১৭৭৯ খ্রিস্টাব্দে সেনাপতি গঙ্গারাম থাপার সহযোগিতায় মেচী ও মহানন্দা নদীর মধ্যবর্তী বর্তমান দার্জিলিং জেলার তরাই অঞ্চল আক্রমণ করেন এবং ১৭৮০ খ্রিস্টাব্দের মধ্যে সমস্ত তরাই অঞ্চলে তাঁদের নিয়ন্ত্রণ কয়েম করেন যার আরম্ভ ছিল প্রায় ২৩০ বর্গমাইল।^{৯৯} তবে সিকিম যে গঙ্গারামকে বিভাগিত করার ব্যবস্থা করেছে এরকম একটি খবর গঙ্গারামের কাছে পৌঁছতেই তিনি বিভিন্নভাবে আত্মরক্ষার ব্যবস্থা করেন। সিকিমের যে এরকম কোনো পরিকল্পনা ছিল তা সিকিমের সরকারি দলিলে পাওয়া গেলেও ইংরেজদের নথিপত্রে তার কোনো উল্লেখ নেই। সিকিমের অসমর্থতাই এই স্তব্ধতার প্রধান কারণ তা বলাই বাহুল্য। যাইহোক গঙ্গারাম অনেকটা গুজবের অনুবর্তী হয়েই কিছু আঞ্চলিক ব্যক্তির সাথে যড়যন্ত্রে লিপ্ত হন যাদের মধ্যে অন্যতম ছিলেন উত্তরবঙ্গে ফকির বিদ্রোহের নেতা মজনু শাহ, যাকে সিকিম রাজা

পাঁচটি জেত দান করেছিলেন, তাকেও তিনি আরো পাঁচটি জেত দেন।^{১০০}

অষ্টাদশ শতকের মধ্যভাগ থেকেই তরাই অঞ্চল সন্ন্যাসী ও ফকির সম্প্রদায়ের আশ্রয় হয়ে উঠতে শুরু করেছিল। তবে দলে দলে গিরি সম্প্রদায়ের সন্ন্যাসী ও ফকিররা এ অঞ্চলে কোথা থেকে এবং কীভাবে এলেন সে বিষয়টি এখনো গভীর অনুসন্ধানের অপেক্ষা রাখে। তবে অনুমান করা যেতে পারে যে ইংরেজদের ব্যাধ দেবার জন্য বাংলার নবাব মীরকাশিম, অযোধ্যার নবাব সূজাউদ্দৌল্লা এবং মুঘল সম্রাট শাহ আলম যে জেট বেঁধেছিলেন বঙ্গারেরপ্রান্তরে ১৭৬৪ খ্রিস্টাব্দে তা বিকল হয়। অযোধ্যার নবাব ইংরেজদের কাছে আত্মসমর্পণ করলেও ইংরেজরা তাঁর সৈন্যবাহিনী ভেঙে দিয়েছিলেন। কিন্তু এই আত্মসমর্পণ সৈনিকেরা কোথায় গেল, কোন্ অহিংস জীবিকা গ্রহণ করল? অযোধ্যা এদের কাছে নিরাপদ ছিল না, বাংলা-বিহার-উড়িষ্যাও নয়। সুতরাং এরা বেছে নিল এমন একটি স্থান যেখানে ইংরেজদের মতামতের কোনো দাম ছিল না, কর্তৃত্বও ছিল না। সবাই যে মেচী- মহানন্দার মধ্যবর্তী তরাই অঞ্চলে এল তাও নয়। বিশেষত সন্ন্যাসীরা দলে দলে চাকুরি নিল বৈকুণ্ঠপুর, কোচবিহার ও ভূটানে। অস্ত্রজীবী এই সব মানুষেরা সন্ন্যাসীর বেশ নিলেও বৈকুণ্ঠপুর, কোচবিহার ও ভূটানের হয়ে যুদ্ধ করবার দায়িত্বও নিয়োছিল। অনেকে আবার সীমানা পেরিয়ে সুবা-বাংলার ইংরেজ কর্তৃত্ববাহী অঞ্চলেও লুট-তরাজ চালাত।

^{৯১} আবার অনেকে ভূটানের মধ্য দিয়ে তিব্বতের সঙ্গে বাণিজ্যিক লেনদেনের সঙ্গেও যুক্ত ছিল। যাদের মধ্যে উল্লেখযোগ্য হলেন পূর্ণগিরি গোসাঁই, যিনি ইংরেজদের নথিপত্রে পূর্ণগিরি গোসাঁই নামে পরিচিত।^{১০১} গুরুনাক অধ্যাপক অমালেন্দু দে তাঁর সদ্য প্রকাশিত রচনা *গিরাজের পূত্র ও বংশধরদের সন্ধান* এই ধরনের তথ্যকে সমর্থন জানিয়েছেন।^{১০২} উত্তরবঙ্গ বিশ্ববিদ্যালয়ের হিমালয় চর্চা বিষয়ক বিভাগের প্রাক্তন অধ্যাপক বাবীন্দ্রসর মিশ্র দেখিয়েছেন যে অষ্টাদশ শতকের যাটের দশক থেকেই কোম্পানি যখন তিব্বতের সঙ্গে বাণিজ্যিক যোগাযোগের জন্য তরাই-এর মধ্য দিয়ে একটি বিকল্প পথের সন্ধান খুঁজছিলেন তখন সেই উদ্দেশ্যে প্রেরিত মিঃ মার্চেল নামক একজন ইংরেজ কর্মচারীকে ১৭৬৬ খ্রিস্টাব্দে সন্ন্যাসী-ফকিররা তরাইতে হত্যা করেন। নেপালের রাজা পৃথ্বীনারায়ণের সঙ্গে নেপাল তরাইয়ে নেওয়ার রাজ্য জয়প্রকাশ মন্ত্রের সংঘর্ষে এই সন্ন্যাসী ফকিররা জয়প্রকাশকে সাহায্য করেছিলেন।^{১০৩} সুতরাং উপরোক্ত আলোচনা থেকে একথা স্পষ্টভাবে বলা যেতে পারে যে একদিকে সিকিমের দুর্বল প্রশাসন এবং অন্যদিকে জঙ্গলাকীর্ণ, জনমানবহীন এই তরাইতে সন্ন্যাসী-ফকিররা একপ্রকার স্বাধীনতা ভোগ করতেন এবং তাঁদের আক্রমণে কোম্পানি সরকার ব্যতীত অন্য কারো সাহায্য বহন করে। তবে যাইহোক সিকিমের দুর্বল প্রশাসনের নাম দুটি তাঁদের অস্তিত্বের সাক্ষ্য বহন করে। এখনও তরাইয়ে সন্ন্যাসীকাটা ও গোসাঁইর পক্ষে এদের কিছু বলার সাহস ছিল না। বরং নির্ভীকটে থাকবার জন্য প্রশাসন এঁদের যথেষ্ট জায়গা-জমি দিয়ে রাখা হয়েছিল। পূর্ণগিরি, রংপুর ও দিনাজপুরের সীমান্তবর্তী গ্রামের মানুষেরা এঁদের সম্মত করতেন। অবস্থাপন্নরা ভয় করতেন। যদিও অভ্যন্তরীণ শান্তি ও শৃঙ্খলা রক্ষা এবং সীমান্তের নিরাপত্তার উপযুক্ত ব্যবস্থা কোম্পানি তখনও করে

উঠতে পারেনি। রংপুরের ফৌজদার জয়নাল আবেদিন ও রেজা খাঁ ওয়ারেন হেস্টিংসকে সম্মানী ও ফকিরদের দমন করতে তাঁদের অসহায়তার কথা জানান। হেস্টিংসের দৃঢ় পদক্ষেপ ধীরে ধীরে সম্মানী ও ফকিরের উৎপাত বন্ধ হল ঠিকই কিন্তু কৈকটপুরের পশ্চিম সীমান্তে গোখারদের মেটী আতিক্রম করে তরাই অধিগ্রহণ অপূর্ণ বন্ধন নতুন দুর্ভাবনা বহন করে আলল, যা আমরা আগেই উল্লেখ করেছি। যদিও সম্মানীদল সম্পর্কে ওয়ারেন হেস্টিংসের স্পর্শকাতরতার বিষয়টি জানতে পেরে পৃথুনীরায়ণ তরাই অঞ্চল দখল করার বাসনা হেস্টিংসকে আগেই জানিয়েছিলেন। যুক্তিও দিয়েছিলেন এই বলে যে সিকিমের তরাই অঞ্চল নেপালের শাসনে থাকলে সম্মানীরা কোম্পানির তন্ম্যাটে গিয়ে অত্যাচার করবে না। সম্মানীদের দমন করার অজুহাতে নেপালের সিকিম-তরাই অঞ্চল অধিকারের বিষয়টি যে হেস্টিংসের অপছন্দ তা তিনি পৃথুনীরায়ণকে জানিয়েও দিয়েছিলেন। কিন্তু এই সময় কোম্পানি ভূটান-কোচবিহার দ্বন্দ্ব জড়িয়ে পড়ার ফলস্বরূপ ^{৫১} নেপালের গতিবিধির ওপর নজর রাখতে পারেনি যার সুযোগে নেপাল এই অঞ্চলটি দখল করে নেয়, যা আগেই উল্লেখ করা হয়েছে। গোখা এবং সম্মানী ও ফকিরদের রংপুর ও দিনাজপুরের সংলগ্ন অঞ্চলে ক্রমাগত আক্রমণ এবং লুটতরাজ কোম্পানির মাথাব্যথার কারণ হয়ে দাঁড়ায়। অবশেষে ওয়ারেন হেস্টিংস ১৭৮৪ খ্রিস্টাব্দে ফক্স ক্রসের নেতৃত্বে নেপালে একটি সৌহার্দপূর্ণ অভিযান পাঠানোর সিদ্ধান্ত নেন। কিন্তু কয়েকমাস পরেই গভীর জেনারেল ওয়ারেন হেস্টিংস ভারত ত্যাগ করেন এবং এই অভিযান সম্পর্কে আর কিছু জানা যায় না। যদিও নেপাল সরকার ১৭৮৬ খ্রিস্টাব্দের ১৩ মে রংপুরের কালেক্টরেটকে চিঠি পাঠিয়ে কোম্পানির সাথে বন্ধুত্বের সম্পর্ক স্থাপনের আবেদন জানান। ^{৫২} ওয়ারেন হেস্টিংসের পর লর্ড কর্নওয়ালিস গভর্নর জেনারেল হয়ে ভারতে আসেন। ১৭৯১ খ্রিস্টাব্দের গোড়ার দিকে নেপালের দুসাহসী গোখাবাহিনী হঠাৎ করে তিব্বত আক্রমণ করে ২৭৫ মাইল নিবিদ্ধ এলাকার মধ্যে ঢুকে পড়ে। এই সময় তিব্বতে অবস্থিত চীনের রাজদূত জেনারেল হো সী প্রতিবেদী রাষ্ট্রের সাহায্যে বিরাট সেনাবাহিনী নিয়ে তিব্বতের পাশে এসে দাঁড়ান। এই অবস্থায় তিব্বত কোম্পানির কাছে নিরপেক্ষ থাকার আবেদন জানায়। অপরদিকে নেপালও ১৭৯২ খ্রিস্টাব্দের মার্চ মাসে স্বাক্ষরিত হু-নেপাল বাণিজ্যিক চুক্তির সুরদে কোম্পানির কাছে সাহায্যের প্রার্থনা করে। কিন্তু এই পরিস্থিতিতে লর্ড কর্নওয়ালিসের অনুরূপ “নিরপেক্ষ নীতি” তিব্বত বা নেপাল কাউকেই খুশি করতে পারেনি। যে তিব্বতের সাথে বাণিজ্যিক স্বার্থে কোম্পানি ওয়ারেন হেস্টিংসের সময় থেকে মফ্বর সম্পর্ক তৈরি করেছিল সেই তিব্বতের সঙ্গে তার বন্ধুত্বের মনোভাব আর রইল না এবং এর সঙ্গে মুছে গেল নেপালের মধ্য দিয়ে তিব্বতীয় হিমালয়ে ইংরেজদের ব্যবসার সম্ভাবনামূলকও। কোম্পানি বৃদ্ধিতে পারল যে ভারতে ইংরেজ-স্বার্থ রক্ষা করতে হলে উত্তরের প্রাকৃতিক সীমারেখা সম্পর্কে সুস্পষ্ট নীতি গ্রহণ করতে হবে। হিমালয়ের বাণিজ্যিক গুরুত্ব এই সময় কোম্পানির রাজনৈতিক গুরুত্বের কাছে বিস্ময় হয়ে গেল ^{৫৩} এবং এর ফলস্বরূপই দেখা গেল যে উনিবিংশ শতকের প্রথম কুড়ি বছরের মধ্যে ইংরেজের

হিমালয় সম্পর্কিত নীতির রূপরেখা স্থির হয়ে গেছে।

পার্বত্য হিমালয়ের এই রাজনৈতিক অস্থিরতা কোম্পানির তরাই অঞ্চলের নিজের কর্তৃত্ব প্রতিষ্ঠার বাসনাকে আরো উন্নয়ন করে তোলে। যদিও অষ্টাদশ শতকের দ্বিতীয় ভাগ থেকেই কোম্পানি তার রাজনৈতিক, কূটনৈতিক ও অর্থনৈতিক প্রয়োজনে তরাই অঞ্চলের গুরুত্বকে উপলব্ধি করতে শুরু করেছিল, কিন্তু ততদিনে গোখারা এই অঞ্চলে তাদের নিয়ন্ত্রণ কায়েম করে ভারতের উত্তর-পূর্ব সীমান্তে নিজেদের প্রভাব বিস্তারের সচেষ্ট হয়েছিল, এমনকি মাঝে মাঝেই ১৭৬৫ খ্রিস্টাব্দে মুঘল সম্রাটের কাছে থেকে প্রাপ্ত কোম্পানির রাজস্ব আদায়ের এলাকাতোও হানা দিত। মূলত এই কারণেই ১৭৯৫ খ্রিস্টাব্দে লর্ড কর্নওয়ালিস নেপালের সাথে তরাই এবং পূর্ণিমার এতদিনের সীমান্ত নির্ধারণের সমস্যা মিটিয়ে ফেলতে উদ্যোগী হন। এই সময় গোখারাও কোম্পানির সাথে নতুন করে বিরোধ চাইছিলেন না ^{৫৪} কিন্তু এতদসত্ত্বেও নেপাল তার সম্প্রসারণের মনোভাব ত্যাগ করতে পারেনি এবং তার ফলেই ইংরেজদের সঙ্গে তার সম্পর্ক ধাপে ধাপে তিক্ত হয়ে ওঠে। তিব্বতে চীনের ভয়ে নেপাল এগুতে চাইল না, তাই সে ভারতের দিকে সীমানা বিস্তারের প্রয়াসী হল। অন্যদিকে উনিবিংশ শতকের প্রথম থেকেই কোম্পানি উত্তর হিমালয়ের পাদদেশে সিকিম, নেপাল ও ভূটান সলগ্ন অঞ্চলে তার নিয়ন্ত্রণ প্রতিষ্ঠায় সচেষ্ট হয়। সর্বোপরি হিমালয় উপত্যকায় কোম্পানির তখন এমন একটি ঘাটের প্রয়োজন ছিল তার কিছুই ভূটান পূর্ণ হতে দেয় নি। অন্যদিকে লর্ড মররা পশ্চিম দিকে শতক্র এবং পূর্বদিকে সিকিমের পার্বত্য অঞ্চলে নেপালের প্রভাব বিস্তারে যথেষ্ট উদ্বিগ্ন ছিলেন। ^{৫৫} তিনটি হিমালয় রাজ্যের মধ্যে সবচেয়ে দুর্বল সিকিম। দুটি বড়ো রাজ্যের মাঝখানে তার স্থান হবার দরশ সিকিম আর দুজনকে নিজের অংশের থেকে রাজ্যভাগ দিয়ে তবে নিষ্কৃতি পেয়েছিল। সুতরাং ইংরেজরা এই দুর্বল রাজ্যটির সঙ্গে সম্পর্ক তৈরি করবে বলে মনস্থির করল। ^{৫৬} তাছাড়া সরাসরি সিকিম আক্রমণ করলে তিব্বত ও চীনের সঙ্গে প্রত্যক্ষ বিরোধ শুরু হওয়ার সম্ভাবনা ছিল। তাই কূটনৈতিক সম্পর্ক গড়ে তোলার পেছনে কোম্পানির তিনটি সচেষ্ট হয়। সিকিমের সাথে কূটনৈতিক সম্পর্ক গড়ে তোলার পেছনে কোম্পানির তিনটি মূল উদ্দেশ্য ছিল; এক, সিকিমের মধ্য দিয়ে তিব্বত হয়ে চীনের সাথে বাণিজ্যিক সম্পর্ক স্থাপন করা; দুই, নেপাল ও ভূটানের কোম্পানির বিরুদ্ধে ত্রৈভুজের মোকাবিলা করা; এবং তিন, কোম্পানির কর্তৃত্বাধীন অঞ্চলে নেপালী সৈন্যের মোকাবিলা করা। এই কারণে কোম্পানি বেঙ্গল জর্জ টাউন্সের সিকিমের পার্বত্য অঞ্চলের দিকে সঙ্গে যোগাযোগ স্থাপনের কথা বলেন। ^{৫৭} ১৮১৪ খ্রিস্টাব্দে গোখারা সিকিমের দক্ষিণ-পশ্চিম সীমানায় নাগরিজোন্ড আক্রমণ করে সিকিমের পার্বত্য অঞ্চলের দিকে অগ্রসর হয়। সিকিমের তরুণ রাজা চুগ-ফুদ এখার সরাসরি ব্রিটিশ সরকারের কাছে সাহায্যের আবেদন করেন। ব্রিটিশ সরকার এই সুযোগেই অপেক্ষায় ছিলেন। তাই অবিলম্বে নেজর চালিবর অধীনে এক সৈন্যবাহিনী গোখারের দমন করবার জন্য সিকিম পাঠানো হল। ইংরেজদের সঙ্গে লড়াই করবার ক্ষমতা গোখাদের ছিল না, সুতরাং তারা সন্ধি স্বাক্ষরে

বাধ্য হয়।^{৬৯} এই ভাবে ১৮১৫ খ্রিস্টাব্দের ডিসেম্বর মাসের ২ তারিখে কোম্পানি ও নেপালের মধ্যে একটি চুক্তি স্বাক্ষরিত হয়, যা সোঙ্গৌরি চুক্তি নামে পরিচিত। চুক্তির তৃতীয় ধারা অনুসারে নেপাল তিস্তা ও মেচী নদীর মধ্যবর্তী সমস্ত অধিকৃত অঞ্চল ইস্ট ইন্ডিয়া কোম্পানিকে সমর্পণ করে। সন্ধির ষষ্ঠ ধারা অনুসারে নেপাল ভবিষ্যতে সিকিম রাজ্যকে বিরক্ত না করার অঙ্গীকার করে এবং পরবর্তীকালে নেপাল ও সিকিমের মধ্যে যদি কোনো বিরোধ উপস্থিত হয় তবে তা বাধ্যতামূলকভাবে ব্রিটিশ সরকারের কাছে সালিশীর জন্য পাঠাতে বলে সম্মতি জানায়।^{৭০} মুক্ত-পরবর্তী রাজনৈতিক স্থিতিবস্থার পরিস্থিতিতে কোম্পানির সঙ্গে সিকিমের সম্পর্ক নিগূঢ় হয়ে ওঠে। সিকিমরাজার মনোভাব তাঁদের পক্ষে ইতিবাচক মনে করে এবং সিকিমের কৃষিগত করার এটি উপযুক্ত সময় বলে বিবেচনা করে ব্রিটিশ গভর্নর জেনারেল কোম্পানির সিকিমের রাজার সঙ্গে একটি মৈত্রীচুক্তি করার প্রস্তাব নিয়ে মেজর ব্যারে ল্যাটারকে সিকিমে পাঠান। প্রস্তাবের গুঢ় উদ্দেশ্য বোঝা সিকিম রাজার পক্ষে সম্ভব হয়নি। ১৮১৭ খ্রিস্টাব্দের ১০ ফেব্রুয়ারি তাই তিতালিয়া চুক্তির মাধ্যমে কোম্পানি ও সিকিম রাজার মধ্যে বন্ধুত্বের সেতু বন্ধন হয়। সিকিম রাজার পক্ষে চুক্তি সম্পাদনে প্রতিনিধিত্ব করেন পেনা-ইয়াংসি গোস্বামীর লামা তিন-চেন-লঙ-চু, চে-ই-ডেনলিঙ্ক এবং মা-চেন-টোম্পা নামে রাজার এক বিশ্বস্ত মন্ত্রী। কোম্পানির পক্ষে চুক্তি স্বাক্ষর করেন মেজর ব্যারে ল্যাটার। মৈত্রীর প্রতীক উপহার হিসাবে সোঙ্গৌরি চুক্তিতে তিস্তা ও মেচী নদীর মধ্যবর্তী পার্বত্য এলাকা বা গোখারী ইস্ট ইন্ডিয়া কোম্পানিকে সমর্পণ করেছিল তা কোম্পানি সিকিম রাজ্যকে হস্তান্তর করে। অন্যদিকে রাজ্যে এই মর্মে প্রতিজ্ঞাবদ্ধ হন যে তিনি নেপাল বা অন্য কোনো পার্শ্ববর্তী রাজ্য আক্রমণ করবেন না, ইউরোপ বা আমেরিকার কোনো অধিবাসীকে ইংরেজের অনুমতি ভিন্ন সিকিমে বসবাস করার অধিকার দেবেন না, কোম্পানির কাছে অপরাধী বা ডাকাত বলে পরিচিত যে ভারতীয়রা তাঁর রাজ্যে আশ্রয় গ্রহণ করেছে তাদের কোম্পানির হাতে সমর্পণ করবেন^{৭১} ইত্যাদি। ইংরেজের সহায়তায় মুক্ত হয়ে তিনি এও কথা দেন যে যদি হিমালয়ে ইংরেজের কোনো সাহায্যের প্রয়োজন হয় তবে সিকিম তাকে সর্বতোভাবে সাহায্য করবে।^{৭২} কিন্তু এই চুক্তির ফলে গোখারীদের দখল করা আংশিক অংশ সিকিম ফেরত পেয়েছিল। তাই সিকিমের রাজা তথা উচ্চপদস্থ ব্যক্তির কেউই এই চুক্তিতে সম্পূর্ণ সন্তোষ লাভ করতে পারেনি। এর পরে অবশ্য সিকিমের প্রতি অবিচারের কথা বিবেচনা করে^{৭৩} ব্যারে ল্যাটারের অনুরোধে চুক্তি স্বাক্ষরের দুমাস পরে লর্ড মরার মেচী ও মহানন্দা নদীর মধ্যবর্তী তরাই অঞ্চল সিকিমকে প্রত্যর্পণ করেন।^{৭৪} তিতালিয়া চুক্তির রাজনৈতিক গুরুত্বকে অস্বীকার করা যায় না কারণ সিকিমের সঙ্গে বন্ধুত্ব স্থাপনের মাধ্যমে কোম্পানি গোখা বাহিনীর পূর্বদিকের আগ্রাসনাকে রোধ করতে পেরেছিল; সিকিম পরোক্ষভাবে কোম্পানির নিয়ন্ত্রণাধীন অঞ্চলে পরিণত হয়েছিল। সর্বোপরি তিব্বতের সঙ্গে বাণিজ্যিক সম্পর্ক স্থাপনের জন্য কোম্পানি প্রথমবার কোনো বন্ধু-রাজ্যের মধ্যে দিয়ে একটি সুনির্দিষ্ট পথ পেল, যা নেপাল বা ভূটানের মধ্যে দিয়ে তিব্বতের সঙ্গে বাণিজ্য করার চাইতে অনেক বেশি

সুবিধাজনক ছিল।^{৭৫}

ব্রিটিশ সরকারের কাছে থেকে সহায়তার আশ্বাস পেলেও রাজা চুগ-ফুদ গোখারীর স্বাক্ষরে নিশ্চিত হতে পারলেন না এবং অন্যদিকে কোম্পানির তিব্বতের সঙ্গে বাণিজ্যের পথটিও নিশ্চিত হন না। ফলস্বরূপ ইংরেজরা হিমালয়ের পাদদেশে এমন একটি ঘাঁটির স্থাপন করতে লাগলেন যেখান থেকে খুব সহজেই তিব্বতের সঙ্গে বাণিজ্যিক যোগাযোগ স্থাপন করা যায়। ইতিমধ্যে মেচী নদীর পূর্বদিকে অবস্থিত অনটু (Onitoo) অঞ্চল নিয়ে নেপাল ও সিকিমের মধ্যে বিরোধ বাধে। ১৮১৭ খ্রিস্টাব্দে স্বাক্ষরিত তিতালিয়া চুক্তির শর্তানুসারে সিকিম সরকার কোম্পানিকে মধ্যস্থতার আহ্বান জানায়।^{৭৬} ভারতের গভর্নর জেনারেল তখন লর্ড বেটিন্ড। বেস্টিক ১৮২৮ খ্রিস্টাব্দে জেনারেল লয়েড ও মালদহ জেলার বাণিজ্য প্রতিনিধি মি. গ্রান্টকে এই সমস্যাটি পর্যালোচনার জন্য সিকিমে পাঠান। জেনারেল লয়েড ও গ্রান্ট এই অঞ্চল ভ্রমণ করার সময় সিকিমের অন্তর্গত ছোট্ট একটি পাহাড়ীগ্রাম যার নাম ছিল দোজর্জ-লিং^{৭৭}-এ এসে পৌঁছান। জায়গাটির ভৌগোলিক অবস্থান ও প্রাকৃতিক সৌন্দর্য তাঁদের মুগ্ধ করে এবং জায়গাটি সম্বন্ধে তাঁরা গভর্নর জেনারেল তথা ব্রিটিশ সরকারের এই বলে দৃষ্টি আকর্ষণ করেন যে, গ্রামটি পাওয়া গেলে শুধুমাত্র ইস্ট ইন্ডিয়া কোম্পানির কর্মচারী বা ইংরেজ অধিবাসীদের গ্রীষ্মাবাসের পক্ষেই যে উপযুক্ত হবে তা নয়, এখানে একটি সামরিক ঘাঁটি স্থাপন করলে ব্রিটিশ সরকারের পক্ষে পার্বত্য রাজ্যগুলির প্রতি নজর রাখাও সুবিধাজনক হবে। লয়েডের এই পরিকল্পনা যে ব্রিটিশ কর্তৃপক্ষের কাছে অত্যন্ত গোপনীয় ছিল সে বিষয়ে কোনো সন্দেহ নেই। লর্ড উইলিয়াম বেস্টিক এবার ডেপুটি সার্ভেয়ার জেনারেল হাবিটকে পুনরায় অনুসন্ধান করার নির্দেশ দেন এবং এবারও হাবিট জানান যে গ্রামটি অক্সিহরণ কোম্পানির স্বার্থের অনুকূল হবে।^{৭৮}

১৮৩০ খ্রিস্টাব্দে বেস্টিক কোম্পানির কর্তৃপক্ষের সামনে গ্রামটির হস্তান্তরের ব্যাপারে সিকিম রাজার সঙ্গে আলোচনা করবেন বলে প্রস্তাব রাখেন। কিন্তু ঐ সময় চার্লস মেটকাফ এই বলে প্রস্তাবটি নাকচ করে দেন যে, এর ফলে সিকিম সরকারের মনে কোম্পানির অভিসন্ধির প্রতি একটি বিরূপ প্রতিক্রিয়া সৃষ্টি হবে এবং উল্টোদিকে নেপালও তার সীমান্তে কোম্পানির কোনো অঞ্চল প্রদানের বিনিময়ে দোজর্জ-লিং অধিগ্রহণের জন্য সিকিম রাজার সাথে আলোচনার দাবি জানান।^{৭৯} কর্তৃপক্ষের অনুমতি নিয়ে গভর্নর জেনারেল যথাসম্ভব ক্ষতিপূরণ দেবার বিনিময়ে গ্রামটির হস্তান্তরের ব্যাপারে সিকিম রাজ্যকে অনুরোধ জানান। কিন্তু সিকিম সরকারের পক্ষে এই অনুরোধ গ্রহণ করা সম্ভব ছিল না। তাই ব্রিটিশ সরকারের পক্ষে থেকে আবার জেনারেল লয়েডকে সিকিমে পাঠানো হয়। জেনারেল লয়েড রাজা চুগ-ফুদকে বোঝালেন যে একমাত্র স্বাস্থ্য-নিবাস তৈরি করার উদ্দেশ্যেই তাঁর সরকার এই জায়গাটির প্রতি বিশেষ আগ্রহী। অবশেষে ১৮৩৫ খ্রিস্টাব্দের পরলা ফেব্রুয়ারি এক দাপনত অনুসারে দোজর্জ-লিং গ্রামটি ব্রিটিশ সরকারকে রাজ্য সমর্পণ করেন। কিন্তু উভয় জাতির ভাবার সমস্যা অথবা বক্তব্যের অস্পষ্টতার জন্য এবিষয়ে কিছু ভুল বোঝাবুঝির সৃষ্টি হয়। দাপনত্রে লেখা হয় যে নিশ্চল উপহার হিসাবে জায়গাটি

ব্রিটিশ সরকারকে দেওয়া হয়েছে অথচ এর জন্য রাজা চুগ-ফুদ দুটি শর্ত আরোপ করেছিলেন বলে শোনা যায়; এক, গোষ্ঠী অধিকৃত ভেড়াগাঁও সিকিমকে কেহও দিতে হবে এবং দুই, তরাইয়ের নেপালি প্রজা রামু প্রধানকে তার সমস্ত বাকি খাজনা মিটিয়ে দিয়ে উৎখাত করতে হবে। কিন্তু শর্ত দুটি সম্পর্কে দানপত্রে কোনোই উল্লেখ ছিল না। কোনো কোনো ঐতিহাসিকের মতে, জেনারেল লয়েড এবিধয়ে যে চাতুরী করেছিলেন রাজা চুগ-ফুদ তা ঠিক অনুধাবন করাশে পারেন নি। রাজার তুল ডাঙল যখন গভর্নর জেনারেল তাঁকে এই দানের জন্য ধন্যবাদ জানিয়ে একটি চিঠি দিলেন। সঙ্গে সঙ্গেই রাজা চুগ-ফুদ প্রতিবাদ জানিয়ে গভর্নর জেনারেলকে চিঠি দিলেন এবং দীর্ঘ বিবাদের পর ৯৯ ব্রিটিশ সরকার ১৮৪১ খ্রিস্টাব্দে সিকিম রাজাকে বাৎসরিক তিন হাজার টাকা অনুদান বা খাজনা হিসাবে দিতে স্বীকৃত হয় এবং ১৮৪৬ খ্রিস্টাব্দে এই অর্থের পরিমাণ বৃদ্ধি করে বার্ষিক ছয় হাজার টাকা করা হয়।^{১০} এখানে একটি বিষয় উল্লেখ করা প্রয়োজন যে দানপত্রটি স্বাক্ষরের সময় কোম্পানি সিকিমরাজ চুগ-ফুদকে একটি দু'নলা বন্দুক, একটি গাদা বন্দুক, কুড়ি গজ চওড়া লাল কাপড়ের গাট এবং দু'জোড়া শাল উপহার দিয়েছিলেন।^{১১} কিন্তু অল্প কিছুকালের মধ্যেই কোম্পানি দার্জিলিং যাবার প্রতিবন্ধকতা উপলব্ধি করল, কারণ সুবা বাংলার সবচেয়ে উত্তরের রংপুর জেলা থেকে দার্জিলিং পৌঁছতে হলে সিকিমের সদিচ্ছার ওপর নির্ভর করা হতো কোম্পানির আর কোনো উপায় ছিল না। এই পরিস্থিতি কোম্পানিকে দার্জিলিং-এর যোগাযোগ ব্যবস্থার উন্নতি বিধানে সেরাণ দেয়। দার্জিলিং-এ পৌঁছানোর জন্য রাস্তা তৈরি ও অন্যান্য উন্নয়নমূলক কার্যক্রম সিকিমের মনে সেনেহের উদ্রেক করে এবং উল্টোদিকে তুতান এবং নেপাল তাদের সীমান্তে কোম্পানি সৈন্যের আনোদক সেনেহের চোখে দেখতে শুরু করে।^{১২} কিন্তু এই অবস্থায় নিরুপায় কোম্পানি এমন একটা পটভূমিকার অপেক্ষা করছিল যার অজুহাতে সে মৌচাঁ-মহানন্দার মধ্যবর্তী সিকিম তরাই অঞ্চলটি দখল করতে পারে যা তারা একবার নেপালের কাছ থেকে উদ্ধার করে সিকিমকে প্রত্যর্পণ করেছিল।

দার্জিলিং-এর উন্নতি সিকিমের আতঙ্কের কারণ হয়ে উঠতে লাগল। বিশেষত সিকিমের বিপুল সংখ্যক দরিদ্র অধিবাসী দার্জিলিং-এ গিয়ে ব্রিটিশ সরকারের নগরিকত্ব গ্রহণ করতে আরম্ভ করায় সিকিমে কৃষক ও শ্রমিকের সংখ্যা কমে যেতে লাগল। যদিও সিকিম মাঝে মাঝে এই সব শ্রমিক ও কৃষকদের দার্জিলিং থেকে নিয়ে এসে নিজরাজ্যে ক্রীতদাস হিসাবে বিক্রি করে দিত। এই সময় রাজা চুগ-ফুদের মন্ত্রী পরিষদের সবচেয়ে প্রভাবশালী ব্যক্তি তো-কাঙ-দোনিয়ায়, যিনি পাগলা দেওয়ান বা দেওয়ান নামগিয়াল নামেই সমধিক পরিচিত ছিলেন, তিনি দার্জিলিং-এ ব্রিটিশ নাগরিকত্ব গ্রহণকারী সমস্ত কৃষক ও শ্রমিককে অবিলম্বে সিকিমে ফেরত পাঠানোর জন্য ব্রিটিশ সরকারের কাছে দাবি জানান।^{১৩} উল্টোদিকে সিকিমও তার রাজ্যে বসবাসকারী কোম্পানির অপরাধকারীদের হস্তান্তরে বিভিন্ন সময় বাধ্য ছিল এবং তিব্বতে ব্যবসার অধিকার নিয়ে ইংরেজ সরকার ও সিকিম রাজার মধ্যে নানা ধরনের বিবাদের সৃষ্টি হল। ব্রিটিশ সরকার দেওয়ান নামগিয়ালকে এই অপকর্মের

নায়ক বলে চিহ্নিত করে^{১৪} এবং ১৮৪৬ খ্রিস্টাব্দে ক্যাম্বেল রাজার এই বিমাতৃসুলভ আচরণের জন্য ভবিষ্যতে সমতলের তরাই অঞ্চল দখলের সতর্কবাণী দেন।^{১৫} এই সময় সিকিমের এক হকরকারী সিদ্ধান্ত কোম্পানিকে সুযোগ করে দিল। দার্জিলিং-এর প্রথম অধ্যক্ষ ডাঃ ক্যাম্বেল এবং জীব-বিজ্ঞানী ডাঃ হকার যথার্থ অনুমতিপ্রাপ্ত নিয়ে সিকিমে বেড়াবার সময় ১৮৪৯ খ্রিস্টাব্দের ডিসেম্বর মাসের ৭ তারিখে প্রেফতার হন এবং সিকিম সরকার তাদের বন্দি করে। ডাঃ ক্যাম্বেল উল্লেখ করেছেন যে তাঁর ওপর এই আশায় শারীরিক অত্যাচার করা হয় যে ভবিষ্যতে ব্রিটিশরা সিকিমের অভ্যন্তরীণ ব্যাপারে হস্তক্ষেপ করা থেকে যেন বিরত থাকে।^{১৬} তৎকালীন গভর্নর জেনারেল লর্ড ডালহৌসি সিকিম রাজাকে বন্দিদের মুক্তি দেওয়ার জন্য অনুরোধ জানান কিন্তু নামগিয়াল চুগ-ফুদ এই বলে ডালহৌসির প্রস্তাব প্রত্যাখ্যান করেন যে হকার এবং ক্যাম্বেলের কাছে যে অনুমতি পত্রটি পাওয়া গেছে তাতে গভর্নর জেনারেলের সঠিক মিল-মোহর ছিল না। এর পরেই ডালহৌসি সিকিম রাজাকে কোম্পানির শক্তির পরিচয় দেবেন বলে ঠিক করেন।^{১৭} লর্ড ডালহৌসি সি.এইচ. লুসিংটনকে দার্জিলিং-এর অন্তর্ভুক্তিকালীন অধ্যক্ষ পদে বহাল করে খুব শীঘ্র ডাঃ ক্যাম্বেল ও ডাঃ হকারকে মুক্ত করার নির্দেশ দেন। লুসিংটন বিশাল সৈন্যবাহিনী নিয়ে রংগীত নদীর তীরে উপস্থিত হন এবং বন্দিদের মুক্তির দাবি জানিয়ে সিকিমরাজাকে একটি চিঠি লেখেন। কিন্তু চিঠিটি সিকিমরাজার কাছে পৌঁছানোর আগেই ১৮৪৯ খ্রিস্টাব্দের ৯ ডিসেম্বর রাজা বন্দিদের মুক্ত করেন।^{১৮} তবে সিকিমের বিরুদ্ধে শাস্তিমূলক ব্যবস্থা হিসাবে দার্জিলিং-এর জন্য পুনর্বিবেচনা হয় হাজারটাকার বাৎসরিক অনুদান বন্ধ করে দেওয়া হয় এবং ডাঃ ক্যাম্বেল-এর চেম্বার সিকিমের অন্তর্গত প্রায় ৬৪০ বর্গমাইল আয়তনের বিশাল তরাই অঞ্চল ব্রিটিশ সরকার গ্রাস করে নেয়। যার সীমানা ছিল উত্তরে রকন ও রংগীত নদী, পূর্বে তিত্তা নদী, পশ্চিমে নেপাল এবং দক্ষিণে পূর্ণিমা জেলা। ১৮৫০ খ্রিস্টাব্দে এই বিস্তৃত তরাই অঞ্চলকে দার্জিলিং জেলার সঙ্গে যুক্ত করা হয়।^{১৯} এইভাবে উনবিংশ শতাব্দীর ঠিক মধ্যভাগে সুবা বাংলার উত্তর সীমানা হিমালয়ে প্রবেশ করে। ১৮৬৭ খ্রিস্টাব্দে ইংরেজ সরকার কালিম্পং মহকুমার অবলুপ্তি ঘটিয়ে দার্জিলিং-এর সঙ্গে যুক্ত করে দার্জিলিং জেলাকে দুটি মহকুমায় ভাগ করেছিল। তিত্তা নদীর পূর্ব-পশ্চিমের পার্বত্য অঞ্চলের ৯৬০ বর্গমাইল এলাকা নিয়ে গঠিত দার্জিলিং সদর মহকুমা এবং সমতলের ২৭৪ বর্গমাইল এলাকা নিয়ে গঠিত দার্জিলিং সদর মহকুমা এবং সমতলের ২৭৪ বর্গমাইল এলাকা নিয়ে গঠিত তরাই মহকুমা। এই নতুন তরাই মহকুমার সদর দপ্তর স্থাপিত হয়েছিল কাঁসি দেওয়ার আদরে হাঁসখোয়ায় (১৮৬৪-১৮৮০)। ১৮৮৪ খ্রিস্টাব্দে তরাই মহকুমার সদর দপ্তর শিলিগুড়িতে স্থানান্তরিত হয়েছিল, অর্থাৎ দীর্ঘ কুড়ি বছর হাঁসখোয়া ছিল তরাই মহকুমার সদর দপ্তর। অতঃপর ১৯০৭ খ্রিস্টাব্দে সমগ্র তরাই অঞ্চল নিয়ে শিলিগুড়ি মহকুমার সৃষ্টি করা হয়েছিল।^{২০}

উপরোক্ত আলোচনা থেকে একথা স্পষ্ট যে ১৭৭০ খ্রিস্টাব্দের আগে তরাই অঞ্চল সম্পর্কে কোম্পানির কোনো বিশেষ নীতি না থাকলেও বিভিন্ন পর্যায়ে নানা স্বার্থের

যাত-প্রতিভাতের মাধ্যমে ইংরেজদের নীতি একটি নিদ্রিত রূপ পায়। ১৮৩৫ খ্রিস্টাব্দে ইংরেজদের দার্জিলিং অধিগ্রহণের পূর্ব সময়ে তরাইতে ইংরেজদের স্বার্থ শোচনীয় দুটি ক্ষেত্রে সীমিত ছিল বলে অনুমেয়; এক, সিকিমের অভ্যন্তর দিয়ে তিব্বত যাবার জন্য একটি পথের সন্ধান। যদিও কাঠের আকর্ষণ থাকলেও তা ইংরেজদের সর্বিশেষ প্রলুব্ধ করেনি এবং দুই, তুতান ও নেপালের সন্ধ্যা একমাত্র যোগাযোগের সূত্ররূপে তরাই অঞ্চলের ব্যবহার বন্ধ করা। ১৮৩৫ খ্রিস্টাব্দে দার্জিলিং অধিগ্রহণের পর কলকাতা থেকে দার্জিলিং যাবার জন্য কোম্পানির একটি সুগম পথের শুধু প্রয়োজনই ছিল না, তা আতাবশ্যক হয়ে ওঠে কারণ নদীপথেও শেষে দুর্গম বনাঞ্চল ও পাহাড়ী পথ বেয়ে সেই সময় কলকাতা থেকে দার্জিলিং যেতে প্রায় একমাস সময় লাগত। যেহেতু এই পথের একটি অংশ সিকিম অধিকৃত তরাই অঞ্চলের মধ্য দিয়ে যেতে হত তাই কায়েল তার প্রতিবেদনে বারংবার এই অঞ্চলটির ওপর ইংরেজ কর্তৃত্ব প্রতিষ্ঠার ওপর জোর দিয়েছিলেন। তাই গভীরভাবে অনুসন্ধান করলে দেখা যাবে যে ১৮৪৯ খ্রিস্টাব্দে কায়েল ও হকারকে বন্দি করার অজুহাতে কোম্পানির সিকিম-তরাই অঞ্চল অধিকার মুখ্য নয়, ছিল একটি উপলক্ষ মাত্র। প্রধান লক্ষ্য ছিল তরাই ও কাশ্মিরে অঞ্চল অধিকারের মাধ্যমে দার্জিলিং যাবার পথের সমস্যার সমাধান করা। অনেকে প্রশ্ন তোলেন যে, দার্জিলিং ও তরাই নেপালের অন্তর্ভুক্ত ছিল এবং ঘটনার ঘোঁটে তা ভারতের সঙ্গে যুক্ত হয়েছিল। কিন্তু উপরের বিশদ আলোচনা থেকে একথা পরিষ্কার যে দার্জিলিং ও তরাই আদৌ নেপাল রাজ্যভুক্ত ছিল না। অভিযানের সূত্রে নেপাল এইসব অঞ্চলে হস্ত সস্ত্রসারণ করে, যদিও নেপালের কোনো অধিগ্রহণই স্থায়ী হয়নি। সবটাই তাৎক্ষণিক এবং ইংরেজের সামরিক প্রতিক্রিয়াতে নেপাল যুদ্ধপূর্ব অবস্থায় ফিরে যেতে বাধ্য হয়েছিল। ১৮১৬ খ্রিস্টাব্দের পরে ভারত ও নেপালের মধ্যে বিভিন্ন চুক্তি স্বাক্ষরিত হলেও দার্জিলিং ও তরাইয়ের সীমান্ত ব্যাপারে নেপাল কখনই কোনো প্রশ্ন উত্থাপন করেনি। যদিও উত্থাপন করে কোনো লাভও ছিল না। কেননা এ ব্যাপারে ব্রিটিশ মনোভাব অনমনীয় একথা যেমন সত্য, এই সব অঞ্চলের প্রতি নেপালের যে কোনো অধিকার নেই তাও তেমনি সত্য। অপরদিকে প্রায় দেড় শতক ধরে তরাই সিকিমের অধিকারে থাকলেও সে অধিকার যে সুস্পষ্ট ও নিরবচ্ছিন্ন ছিল না সে প্রশ্ন ইতিমধ্যেই দেওয়া হয়েছে। মুঘল শাসনে হিমালয়ের প্রাকৃতিক সীমানা আয়ত্ত করবার আশ্রয় এবং প্রচেষ্টার যে অভাব দেখা গিয়েছিল, কোম্পানির আমলে যার ফলে ১৮৫০ খ্রিস্টাব্দে ইংরেজ তরাই অঞ্চল দখলের মাধ্যমে ঐ ইঙ্গিত লক্ষ্যে পৌঁছাতে সমর্থ হয়। সত্ত্বত ইস্ট ইন্ডিয়া কোম্পানি ভারতে তার সাম্রাজ্য বিস্তারের সন্তানকে মাথায় রেখে উত্তরে হিমালয়কে তার নির্ভরযোগ্য প্রাকৃতিক সীমারেখা হিসাবে বেছে নিয়েছিল।

তথ্যসূত্র

- ১। H. H. Hodgson, *Essays on the Languages, Literature and Religion of Nepal and Tibet*, part II, London, 1874, p.30
- ২। J. D. Hooker, *Himalayan Journals*; vol. I, Dehradun, 1999 (First Published 1854), p.100
- ৩। উত্তর প্রদেশের তরাই অঞ্চলের ভৌগোলিক অবস্থান ২৮°৫০'৩০" ও ২৯°২২'৩০" উত্তর অক্ষাংশ এবং ৭৮°৩৮' ও ৭৯°৪৬' পূর্ব দ্রাঘিমাংশের কুমায়ূন ডিভিশন নামে পরিচিত। অঞ্চলটি উত্তরে কুমায়ূন জেলা, পূর্বে নেপাল, অঞ্চল দ্বারা পরিবৃত্ত। অঞ্চলটির প্রধানশহর কাশীপুর হলেও গ্রীষ্মকালীন প্রশাসনিক কার্যালয় ছিল নৈনিতাল।
- ৪। গার্বো পাহাড় ও উত্তর কাছাড়ের পার্শ্ববর্তী অঞ্চল যা কাছারী দুয়ার নামে পরিচিত তাইকেই সাধারণভাবে আসাম তরাই বলা হয়।
- ৫। দোজ্রে কথার অর্থ বন্ধ এবং লিং কথার মানে হল পাহাড়, সেই অর্থে দোজ্রে-লিং এর মানে দাঁড়ায় বজ্রের দেশ।
- ৬। নেপাল রাষ্ট্রের ৭টি জেলার মধ্যে দক্ষিণ নেপালের ২টি জেলাকে নেপাল তরাই বলা হয়। যথা : কাঞ্চনপুর, কাইলালী, রায়দিয়া, বাঞ্চে, দাং, কপিলাবন্দু, রূপদিহি, নাওয়ালপারসী, চিতওয়ান, পারসা, বাড়া, রুতাহাট, সাবলাহী, মাহেশী, ধানুয়া, সিবাহা, সাপতী, সুনশারী, মোরাং ও ঝাপা অঞ্চল।
- ৭। L. S. O'Malley, *Bengal District Gazetteers, Purnea*, Calcutta, 1911, p.198
- ৮। Babu Shashibushan Dutta, *Final Report of the Darjeeling Terai Settlement 1898*, Bengal Secretariat Press, Calcutta, 1898, p.1
- ৯। Florence Donaldson, *Lepcha Land*, London, 1900, pp. 9-10
- ১০। Alexander A. Kinlock, *Large Game Shooting in Tibet, The Himalayas, Northern and Central India*; Calcutta, 1892, p.15
- ১১। বিশ্বনাথ দাস, *উত্তরবঙ্গের পুরাদীর্ঘি*, কলকাতা, ১৯৮৫, পৃ. ৪৩
- ১২। Barun De and Pranabranjan Ray, *Notes For the History of Darjeeling District*, Archaeological History of North Bengal, Akshaya Kumar Maitya Museum in Corporation Raja Rajaram Museum Collection, Mum Computer, N.B.U. 2005, p.120
- ১৩। আনন্দগোপাল ঘোষ, *ইতিহাসের প্রেক্ষাপটে উত্তরবঙ্গের জনবিন্যাসের রূপান্তরের ধারাবাহিকতা, কিরাতভূমি, শীত সংখ্যা*, অরবিন্দ কর (সম্পাদ), জলপাইগুড়ি, ২০০০, পৃ. ৯
- ১৪। L. S. O. Malley, *Bengal District Gazetteers, Purnea*, p. 32-33

- ১৪১ I. S. Chemjong, *History and Culture of the Kirat People*, part I, Nepal, 1966, p. 53
- ১৫১ *তদেব*, পৃ. ৫৪-৫৮
- ১৬১ *তদেব*, পৃ. ৬২-৬৩
- ১৭১ থাই ভাষায় মুং কথার অর্থ হল দেশ, মোউ কথার অর্থ হল জায়গার নাম এবং রঙ, বলতে বোঝায় প্রধান রাজ্য।
- ১৮১ I. S. Chemjong, *History and Culture of the Kirat People*, part II, Nepal, 1967, p. 1 & 8
- ১৯১ *তদেব*, পৃ. ১২
- ২০১ বিশ্বনাথ দাস, *উত্তরবঙ্গের পুরাকীর্তি*, প্রাগুক্ত, পৃ. ৪৪
- ২১১ Montgomery Martin; *History. Antiquities, Topography and Statistics of Eastern India*, vol. III, London, 1838, p. 41
- ২২১ Dr. R. Mishra, *History of Purnea*, Calcutta, 1978, p. 18
- ২৩১ বিশ্বনাথ দাস, *উত্তরবঙ্গের পুরাকীর্তি*, প্রাগুক্ত, পৃ. ৪৫
- ২৪১ S. C. Ghosal, *History of Cooch Behar*, Cooch Behar, 1942, p. 299
- ২৫১ J. N. Sarkar, (ed), *History of Bengal*, Vol. I, Dacca University, Dacca, 1948, p. 146
- ২৬১ W. W. Hunter, *A Statistical Account of Bengal*, Vol. X, London, 1876, p. 33
- ২৭১ Walter Hamilton; *Geographical, Statistical and Historical Description of Hindustan and the Adjacent Countries*, Vol. I, London, 1820, p. 216
- ২৮১ S. C. Ghosal, *History of Cooch Behar*, pp. 154-155
- ২৯১ অরুণভূষণ মজুমদার, *উত্তরবঙ্গের উত্তর সীমান্তের আদিপর্ব*, মধুপর্গী, উত্তরবঙ্গ সংখ্যা, অজিতেশ ভট্টাচার্য (সম্পাদ), বালুরঘাট, পশ্চিম দিনাজপুর, ১৯৭৭, পৃ. ৮১
- ৩০১ তাপস রায়চৌধুরী, *পূর্ব মোরাঙ প্রসঙ্গ : দাজিলিং জিলা সংগঠনে একটি অজ্ঞাত অধ্যায়*, মধুপর্গী, বিশেষ দাজিলিং জেলা সংখ্যা, অজিতেশ ভট্টাচার্য (সম্পাদ), বালুরঘাট, পশ্চিম দিনাজপুর, ১৯৯৬, পৃ. ৩০
- ৩১১ অরুণভূষণ মজুমদার, *প্রাগুক্ত*, পৃ. ৮১
- ৩২১ মানস দাসগুপ্ত, 'ত্রাইয়ের আঠারখাই অঞ্চলের ইতিহাস', স্মরণিকা, আঠারখাই সার্বজনীন দুগোৎসবের ১০০তম বর্ষে আঠারখাই সারোজিনী সম্মেলনের নিবেদন, শিবমান্দির, শিলিগুড়ি, ১৩৯২ বঙ্গাব্দ।
- ৩৩১ তাপস রায়চৌধুরী, *প্রাগুক্ত*, পৃ. ৩০
- ৩৪১ লেখক বিভিন্ন সময়ে ঐ অঞ্চলে ক্ষেত্রসীক্ষা করে এই তথ্য জানতে পেরেছেন।

- ৩৫১ I. S. Chemjong, *Ibid.*, pp. 101-102
- ৩৬১ জলপর্গী ভট্টাচার্য, সিক্কিম, নয়াদিল্লী, ১৯৮৯, পৃ. ৬৭-৬৮
- ৩৭১ *তদেব*, পৃ. ৬৯-৭৩
- ৩৮১ I. S. Chemjong, *Ibid.*, p. 108
- ৩৯১ Francis Buchanan Hamilton, *An Account of the Kingdom of Nepal*, Edinburgh, pp. 1819, pp. 129-130
- ৪০১ I. S. Chemjong, *Ibid.*, pp. 14-119
- ৪১১ অরুণভূষণ মজুমদার, *প্রাগুক্ত*, পৃ. ৮৬
- ৪২১ B. D. Sanwal, *Nepal and The East India Company*, Bombay, 1965, p. 48
- ৪৩১ I. S. Chemjong, *Ibid.*, pp. 168-172
- ৪৪১ D. R. Regmi, *Modern Nepal*, Vol. I, Calcutta, 1975, p. 256
- ৪৫১ A. B. Majumdar, *Changing Pattern of the Northern Frontier Bengal in the 17th and 18th Centuries in Himalayan Frontier in Historical perspective*, N. R. Roy (ed), Calcutta, 1986, p. 99
- ৪৬১ তাপস রায়চৌধুরী, *প্রাগুক্ত*, পৃ. ৩৮
- ৪৭১ অরুণভূষণ মজুমদার, *প্রাগুক্ত*, পৃ. ৮৬-৮৭
- ৪৮১ অরুণভূষণ মজুমদার, 'মোহনগিরি গোসাই এর গল্প', *জনমত*, শারদ অর্ধ, ১৪১৬ বঙ্গাব্দ, জলপাইগুড়ি, পৃ. ৫
- ৪৯১ বিশদ জানার জন্য পশু, অমলেন্দু দে, *সিরাজের পূত্র ও বংশধরদের সন্ধান*, কলকাতা, ২০১২।
- ৫০১ B. P. Mishra, *The Sanyasi Rebellion, the Sociology and Economics of a Conflict in Sub-Himalayan Bengal*, Occasional paper, Centre for Himalayan Studies, N.B.U., 1985, p. 33
- ৫১১ অরুণভূষণ মজুমদার, *বৈকুণ্ঠপুর থেকে জলপাইগুড়ি*, মধুপর্গী, বিশেষ জলপাইগুড়ি জেলা সংখ্যা, আনন্দগোপাল ঘোষ (সম্পাদ), বালুরঘাট, পশ্চিম দিনাজপুর, ১৯৮৭, পৃ. ৬৯-৭১
- ৫২১ A. B. Majumdar, *Britain and The Himalayan Kingdom of Bhutan*, Patna, 1984, pp. 60-61
- ৫৩১ Ratna Roy (Sanyal), *Historical profile of the Northern Frontier of Bengal in the 18th and 19th Centuries*, North Bengal University Review (Special Issue on North Bengal), Vol. 04, No. 02, N.B.U., 1983, p. 92
- ৫৪১ Amar Kaur Jasbir Sing, *Himalayan Triangle : A Historical Survey of British India's Relation with Tibet, Sikkim and Bhutan*, 1765-1950, London, 1988, pp. 169-170
- ৫৫১ *Ibid.*, p. 171

- ৫৬। অরুণভূষণ মজুমদার, উত্তর বাংলার উত্তর সীমান্তের আদিপর্ব, পৃ. ৮৮
- ৫৭। P. R. Rao, *India and Sikkim*, (1814-1970), New Delhi, 1972, pp. 1-2
- ৫৮। অপর্ণা ভট্টাচার্য, সিকিম, প্রাগুক্ত, পৃ. ৮২-৮৩
- ৫৯। C. U. Aitehison, *Collection of Treaties, Engagements and Sanads Relating to India and Neighbouring Countries*, Vol. II, Calcutta, 1892, pp. 172-173
- ৬০। *Ibid*, pp. 162-163
- ৬১। অরুণভূষণ মজুমদার, উত্তর বাংলার উত্তর সীমান্তের আদিপর্ব, প্রাগুক্ত, পৃ. ৮৯
- ৬২। অপর্ণা ভট্টাচার্য, প্রাগুক্ত, পৃ. ৮৩
- ৬৩। Letter of Barre Latter to J. Adam, Secretary to Government of India, dated 23rd March, 1861. Quoted in the Memorandum on the Connection of Sikkim Raja with the British Government, by P Melville, Under Secretary to the Government of India, 14th Nov, 1846, No. 04, Foreign Political Proceedings এবং P. R. Rao, *Ibid*, p. 5
- ৬৪। P. R. Rao, *Ibid*, p. 4
- ৬৫। *Ibid*, p. 7
- ৬৬। দোর্জে কথার অর্থ বন্ধ এবং লিং কথার মানে হল পাহাড়, সেই অর্থে দোর্জে-লিং এর মানে দাঁড়ায় বাজের দেশ।
- ৬৭। A. J. Dash, *Bengal District Gazetteers*, Darjeeling, Calcutta, 1947, p. 37
- ৬৮। Amar Kaur Jabir Sing, *op. cit.* p. 179
- ৬৯। অপর্ণা ভট্টাচার্য, প্রাগুক্ত, পৃ. ৮৬-৮৭
- ৭০। M. S. O' Malley, *Bengal District Gazetteers Darjeeling*, Calcutta, 1907, p. 21
- ৭১। Amrita Bazar Patrika, Sunday, Magazine, 28th April, 1985
- ৭২। Ratna Roy (Sanyal), *op. cit.*, p. 93
- ৭৩। অপর্ণা ভট্টাচার্য, প্রাগুক্ত, পৃ. ৮৮-৮৯
- ৭৪। জাপস রায়চৌধুরী, প্রাগুক্ত, পৃ. ৪৪
- ৭৫। Amar Kaur Jasbir Sing, *op. cit.*, p. 183
- ৭৬। ভূষণ, পৃ. ১৮৭
- ৭৭। Letter of Halliday, Secretary, Government of India, to Lashington, Acting Superintendent of Darjeeling, 4th December and 29th December, 1849, F.P.C (Foreign Political Consultations), p. 243
- ৭৮। P. R. Rao, *op. cit.* pp. 28-29
- ৭৯। অপর্ণা ভট্টাচার্য, প্রাগুক্ত, পৃ. ৯০
- ৮০। A.J.Dash, *op. cit.* pp. 39-4

The Transformation of the Demographic Structure of the Tribal Population in the Terai Region of Darjeeling District (1850-1947)

Sudip Khasnobish

The plain of Darjeeling District is popularly known as the Darjeeling Terai, extending from the foot of the mountainous tract of the northern border of the Purnea District. It lies between 26°36'48" and 26°49'45" north latitude and between 88°8'51" and 88°29' east longitude. It forms a trapezoid with a length from north to south of 8 miles and breadth east to west of 10 miles, covering a total area of 229.95 square miles or 147,170.19 acres, excluding forest lands. It is bounded on the north by hill portion of the district, South of Purnea District, east by Jalpaiguri district, and west by the independent state of Nepal.¹ The article leads particularly with three police stations of modern Siliguri sub-division namely Siliguri, Phansidewa and Khoribari. Though it was the administrative set-up during the colonial rule, but after independence, the number of police stations had increased to six. The three new police stations are Naxalbari, Matigara and Bagodgra. In my article I have mentioned it as 'Darjeeling Terai' because Terai is used both in Uttar Pradesh and Nepal region. One of the eminent naturalist J.D. Hooker had pointed out that the region from the Sutlej of Punjab to Brahmaputra valley of Assam has been identified as Terai region.² On the other hand, the Nepal Terai consisting of sixteen districts namely Jhapa, Morang, Elam etc, which is better known as South Nepal.³

This paper proposes to study the major tribal (Dhimal, Mech, Oraon, Munda, Santal) demographic structure and its transformations from 1850-1947 in the Darjeeling terains. This is the first analytical attempt from historical point of view, though few works have been done in sociology and social anthropology.

The historians and the anthropologists are not successful to identify the original inhabitants of this region. This failure is mainly due to the influx of the migrant population and its assimilation which makes it difficult to trace the original race of this region. Secondly, none of the migrant population have left any sources of its migration and settlement.⁴ The chronological history of the Terai region is in un-written form. The dearth of the sources could be the prime reason for the unavailability of the history of this region. During the Palas Senas rule the Terai region was a part of the empire of the Sultans of Gour. This was located in the border areas of the empire of Gour. This can be corroborated with the fact that archeological evidences in the form of two black stone sculpture have been excavated from Ghoshpukur area near Bagdogra thana. Both of this stone images were styled in Eastern School of Sculpture of the Palas rule. Further, the names of the places like Bhimghat, Bhimbhar etc can be connected with the Bhim, the leader of the famous Kaibarta Rebellion during the rule of the Palas. But after the rule of the Palas the history of the terrain took a turn and flowed in two different directions.⁵ Broadly speaking the history of present Siliguri can be studied in two different angle. The present Siliguri (Siliguri Town area) as known to

Karatoyā:

North Bengal University Journal of History

Vol. 5.

March 2012

Editor-in-Chief

Prof. Ratna Roy Sanyal

Associate Editor

Varun Kumar Roy



DEPARTMENT OF HISTORY
University of North Bengal

Dist: Darjeeling

West Bengal, India

Pin - 734013

Telephone: 0353-2776351

India. Prior to the colonial period the regions of North Bengal covered with dense forests and it was an area of Kala-Azur, Malaria and furious animals. But from the various sources it can be traced that there was the practice of agriculture and inhabitation of people in this region. The report of 1839 states of the inhabitation of few mech population in the Darjeeling Terai when the British received Darjeeling in 1835 as a gift from the Sikkim Raja.⁷ According to L.S.O Malley, there is, however, one race which inhabits this sticky region are the aboriginal Meches.⁸ It is very difficult to state the actual number of people residing in the Terai region of Darjeeling in the pre-colonial period. But we come to know from L.S.O Malley that in 1850 when the British occupied this region the total number of population was approximately 5000.⁹ According to the first census of 1872 the total number of population in 274 sq. mile of the Terai was 47,985 and the total number of villages was 19 in this region. Each Sq. mile had 41 houses and number of population was 175. According to this census though the Rajbansis were the majority of the population but the number of Mech and Dhimal were 893 and 873 respectively.¹⁰ According to W.W. Hunter this place was chiefly inhabited by the Meches and Dhimals, the two tribes who are said not to suffer from the unhealthy nature and climate.¹¹ Among the other races the Oraons formed 1648, who were migrated from the Chotanagpur region to the tea gardens areas as labourer.¹²

During the early half of 19th century the settlement of people was very less because of the heavy rainfall and severe cold in this region. But during the last decade of the 2nd half of the 19th century there were areas of few settlements mainly due to three reasons. They were in the first place, the colonial Government started the system of the distribution of land through various acts and legislatures.¹³ For this reason L.S.O Malley said in his Bengal District Gazetteers Darjeeling, that this phenomenal growth of the population since 1872 due to two main causes, the development of the tea industry and the influx of settlers to exploit the waste lands of the district.¹⁴ Secondly, the population grew due to the establishment of plantation industries. Though the first experimental tea gardens were established in 1860, but it was in the year of 1862 commercial tea garden named Newchampta at Khapraail was established by an Englishman James White. During the next three decades the number of tea gardens had increased abruptly. The most important factor which contributed for the growth of population was the employment of Santals, Oraon, Munda from Chotanagpur, Santal Pargana as labourers in tea gardens.¹⁵ Thirdly, with the growth of the tea gardens the colonial Government paid attention to the development of the roads and communication because the transportation system from the tea gardens to the port was very poor. Therefore, they paid their attention for the improvement of not only the roads but also the railways, so that the tea leaves could reach the port for trade without any difficulties. Though the development of railways in Silliguri had started much earlier than any other regions in Northern part of Bengal. This is mainly due to the fact that most of the tea gardens were established within the period of 1890 (except which were established by the Indian tea planters).¹⁶ This is because of the development of modern Silliguri and the entire Terai region owes to the growth of railways.

The labourers in the tea gardens of Terai were basically the migrant from Madhya Pradesh, Chotanagpur, Santal Pargana etc areas. The most interesting fact is that the British did not use the local population and the probable reasons behind this was as follows.

103

is situated in the southern-bank of the Mahananda river. The history of this area between the Mahananda and Karotoya are still in dark. It is known from the local folklore or local historical tale that the Western border of the Kamrupa kingdom was extended upto river Korotoya. Before the advent of the Muslims the Situation remained the same. But during the period of Pathan Shah in Bengal, this area (between Mahananda and Karotoya river) went under the Muslim rule. After the death of Hussain Shah, the Koch King Bishu Singha and Shisu Singha taking advantage of the internal problems between successors of Hussain Shah, had occupied the area of the Western banks of Korotoya upto southern-bank of the Mahananda river. In and around 1540 A.D, the area in the Eastern part of Tista river and the area between Tista-Korotoya came to be known as Baikunthapur. The capital of Baikunthapur was Silliguri or Sillikiguri. On the other hand the Northern bank of the river Mahananda was invaded and annexed by different times. After the establishment of the Gurkha rule in Nepal, the Gurkha invaders had come to Nepal-Mahananda region to the Baikunthapur regularly. The East India Company had sent Gen. Duneum to solve the problems. As a result of 1814-16 Anglo-Nepal war the treaty of Sagauli was signed between the East India Company and Nepal. According to the provisions of the treaty Nepal had to give up the claims over the Mechi-Mahananda area. By the treaty of Titalia the East India Company gave the Sikkim Kingdom to the area of Mechi-Mahananda. In 1835 the British Government had received Darjeeling as a gift from the king of Sikkim. To access Darjeeling it was necessary to cross the Sikkim kingdom. The British had decided not to cross the kingdom of Sikkim while going to Darjeeling and therefore, they occupied 640 sq. miles of area (including forest area) of Terai in 1850. Baikunthapur was already under the British Government and by this way, the banks of the river Mahananda, both Northern and Southern came under the British rule. But the administrative Structure were different from each other; the Southern bank was under the Zamindars of Balkunthapur and Northern part was under Purnia district of Bhagalpur Sub-division. But apprehending the dissatisfaction expressed by the locals, the area was joined with Darjeeling district. The administration of the area of hills and Terai region was placed under a Superintendent. But in 1864-65 due to the Anglo-Bhutanese wars the administration of Darjeeling hills and Terai was restructured. After Kalimpong had been brought under British administration the District was divided into two Sub-division with an area of 960 sq. miles including all the hills on both sides of the river Tista and Terai Sub-division with an area of 274 sq. miles which included the whole of the area at the foot of the hills. The head quarters of the Terai Sub-division were established at Hanskhawa near Phansidewa (1864-1880). On the other hand, in 1869 with the establishment of the Jalpaiguri district the Titalia Sub-division was joined with Jalpaiguri. As a result Silliguri or Sannyasikata was joined with Jalpaiguri. In December, 1881 Silliguri was joined with Darjeeling from Jalpaiguri. The Terai administrative Sub-divisional office was transferred from Hanskhawa of Phansidewa to Silliguri. Thus in this way, the Northern and Southern banks of the Mahananda river were joined and gave birth to the present days modern Silliguri or Terai Mahakuma before Independence.⁶

The Geographical and religious structure of the Terai region with its multi-racial and multi-lingual character remains us of the Indian diversity in races, culture and languages. This feature has, therefore, provoked many of the scholars to refer North Bengal as little

102

Firstly, the local population like Mech, Dhimal, Rajbanshis were very few in numbers and therefore, they could not be recruited as labourers in the tea gardens. Secondly, the local population who have been uprooted from their lands for the establishment of tea gardens were not interested as labourers. Further, the local population was attracted towards the natural vegetation and took agriculture as their livelihood than working as labourers. Thirdly, the earning from agriculture was much higher than as tea labourers. Fourthly, the colonial government kept in mind that the labour of the local population could not be exploited as the slaves. There could have been fear of a local revolt.¹⁷

It was primarily due to the establishment of the tea gardens there was a rapid increase in the population of the area. The eminent writers like L.S.S.O' Malley, A.J. Dash, J. H. Gurning, Barun De and others have explained the changes of the demographic patterns in the context of the growth and development of the tea gardens. This can be studied from the following tables as given below:-

Table - 1
Tea Industry's Impact On Population Growth of Darjeeling District : 1861-1941

Year	Number Tea Estate	Total area in Hect. under tea	Total No. of all kinds of tea workers	Total of working force	Percentage
1861	22	1317	2534	-	-
1871	56	-	8000	94714 (1872)	8.45
1881	155	11,489	-	1,55,179	-
1891	177	18,462	-	1,55,207	-
1901	170	20,948	40,451	1,55,235	26.06
1911	156	20,853	39,561	1,51,604	26.09
1921	168	23,897	48,710	1,74,167	2.97
1931	169	24,777	63,665	1,29,070	43.33
1941	136	25,585	69,699	1,33,306	52.28

Source : West Bengal District Gazettiers Darjeeling, Barun De and others (ed), Superintendent of printing, Government of West Bengal, Calcutta, 1980, page : 100

Therefore, the population of the Terai region centered round the economic development of the tea gardens. It is mentioned in the Centenary volume of Jalpaiguri district that with the establishment of the tea gardens the tribals from the places like Bihar, Madhya Pradesh, Madras, Santal Pargana, Nepal etc had migrated into this region. Now, the question arises that how did the large number of people migrated from the other region into this area because there were no proper land transport as well as no water transport. Railway lines were established much later. Most of the tea garden labourers had come into this region by crossing the distant road on foot, which was not only painful but also impossible. There are no written documents on this historical event and therefore we can not provide the exact fact that had occurred.¹⁸

Table - 2
Major Tribal Population of Darjeeling Terai (1881-1931)

Census Year	Total population of Darjeeling terai	Mech	Dhimal	Oraon	Munda	Santal
1881	63,241 Persons	-	632	-	-	-
1891	72,997 Persons	267	631	5323	1283	999
1901	70,466 Persons	343	607	8042	3984	1859
1911	72,246 Persons	201	749	7543	2437	2246
1921	75,787 Persons	-	-	10,952	5322	3607
1931	80,258 Persons	379	375	12,412	5062	4299

Sources : Census 1951, West Bengal District Hand books : Darjeeling, A. Mitra, West Bengal Government press, Alipore, Kolkata, 1954, p : XXX I XXXV, Census 1951, West Bengal, The Tribes and castes of West Bengal, A. Mitra, West Bengal Government press, Alipore, Kolkata, 1953, p. 113-118, Bengal District Gazettiers : Darjeeling, A. J. Dash, Government press, Alipore, Calcutta, 1947, p. 66-71.

The geographical importance of Siliguri was felt by the British from the early half the 20th century. In 1907 the Sub-division head-quarter was established in Siliguri. The people from different parts of the Sub-continent had centered around Siliguri particularly due to tea, tourism, timber and transport. The attraction of the business prospect removed the fear of Malaria from the hearts of business loving people. Besides tea and timber companies like, Mark Mayer, Landen Cleark, Railey Brothers etc. related with jute business were established in this region. In this way the northern bank of the river Mahamanda developed due to the growth of tea industry and the Southern bank developed due to the expansion of commerce. There were also an increase of population in both the sides due to the above mentioned reason. According to the census of 1941, the total number of population of Darjeeling Terai was 90,014. Among this population a large part of it consisted of Schedule Caste and Schedule Tribes. Out of this total population the number of Meches were 272, Oraon 12,433, Munda 4993 and Santal 4045. The majority portion of above mentioned population dwelled in the plains of Darjeeling District or Terai region. It must be referred in this connection that total population of Siliguri town in the same year was 10504, out of which the total number of Schedule Caste and schedule tribe population was 839 (excluding Nepali tribes). Out of this 839, the distribution of the tribal population were Santal (14), Munda (05) and Oraon (02) in Siliguri town area. Nepali speaking tribal population consisted 306 souls, out of them Manger (05), Newar (39), Tamang (34), Gurung (49) Sunawar (54) were prominent.¹⁹ It is to be noted that the number of Rajbanshis in 1941 as recorded in the census has decreased by 9000 in total from 1931. A. J. Dash describe it as, faulty declaration of census slips. Probably, for this reason the Dhimals were not traceable in the 1941 census.²⁰ Thus it can be mentioned if the Dhimals were recorded in the 1941 census, probably in the post independent period they could have been recorded as Schedule Tribe in the census. This is very significant and historically unfortunate, as for the negligence of the census enumerators the primitive community of Darjeeling Terai region had been deprived of the facilities provided by the

both the State and Central Government of India. According to the census of 1951 the total number of population of Terai region were 1,16,476. Out of above mentioned population the Schedule Caste population consisted 24,418 (M-13,712 and F-10,706) and Schedule Tribe population consisted 25,613 (M-13,514 and F-12,099). Among these tribal population the number of Meches were 224, Oraon 17,217, Munda 5752 and Santal 3481. It is to be noted that at the same time the total number of population in Siliguri urban area were 32480, out of this the tribals were consisted 233 (Oraon 108, Munda 63 and Santal 55).²¹

During 1870's the Deputy commissioner of Darjeeling has mentioned in his Report regarding the Mech population that they are disappearing almost dying out faster than any race of which he had known or read. The reason is, no doubt, that distinctive cultivation is by Jhum, which is barred by Government forest conservancy and the spread of settled plough cultivation from South.²² Another reason is that in order to facilitate tea gardens, a large tract mainly inhabited by the Meches were declared as 'waste land' and was converted into tea gardens. The Meches were migratory and used to practice shifting cultivation in the Terai area. But with the growth of the tea gardens, they were displaced as they had not been conferred the proprietary right. They migrated to the East and mainly to Assam. However, the British tried to settle them in some pockets.²³ This theory is also supported by eminent scholar Dr. Charu Chandra Sanyal when he was moving in the Terai area.²⁴

On the other hand unlike the other settlers of Bengal the tribes of this area like the Dhimal and the Mech depended upon shifting cultivation (Jhum) rather than systematic agricultural system. Therefore, when the forest conservancy act was passed in the year 1865, these aboriginal tribal community were largely affected. The Dhimals now started to survive upon hunting and food gathering and mostly on fishing in the rivers of Terai. Gradually they migrated to the Terai of Nepal. Therefore, when the structural change of Terains took place from inhospitable, no mans land and Malaria belt to T (Tea), T (trade), and T (Transport) and prospect for the job-seeking migratory tribals like Oraons, Munda and Santals but the silent cries of Dhimals and Mech could also be heard because of there displacement. In fact they became migrants from their own lands particularly during the colonial period. To conclude, it would be better to mention that it was a historical fiasco or irony on the part of Cleo, the god of history, that the migrants became the major inhabitants of this area while the original tribes were displaced from their own lands.

References

1. **Dutta, Babu Sashibashan** *Final Report of the Darjeeling Terai Settlement 1898*, Bengal Secretariat press, Kolkata, 1898, page : 01
2. For details see, **Hooker, J. D.** *Himalayan Journals, Vol: 1*, Nataraj publication, Dehra Dun, 1999 (First Published 1854), page : 373-380.
3. **Ghosh, Dr. Ananda Gopal, Nepal Teraiar Bharatio Bangshodvuta Adivasider Rajneetik Samo-Adhikarer Sangam**, Amake Bolte Dao, Sharod Arghyo, Dinhat, Coochbihar, 1416 Bangabdo, page : 89.

4. **Ghosh, Dr. Ananda Gopal, Iithaser Prekshapota Uttarbanger Jana bityaser Rupantarar Dharabahi kata**, Kirat Bhumi, Sheetshankhya, Jalpaiguri, 1406 Bangabdo, page : 09-10.
5. **Das, Biswanath, Uttarbanger Parakirte, (ed)**, Nath Publishing, Calcutta, 1985, p. 45-53.
6. **Bhattacharya, Ajitesh, Madhuparni Beshesh Darjeeling Zela Sankha 1996, (ed)**, Balughat, p. : 29-47 and **Siliguri AJ O Agamikal, Durga Saha (ed)** Oriental pub. Concern, Siliguri, 1987 p : 25-28.
7. **Pinn, Fred, The Road of Destiny : Darjeeling Letters 1839**, Oxford University press, Calcutta, 1986 page : 14.
8. **Ibid.** p. 209
9. **L.S.S.O', Malley, Bengal District Gazetteers : Darjeeling**, Logos press, New Delhi, 1907, page : 24.
10. **Hunter, W. W. A Statistical Account of Bengal, Vol : X**, Trubner and Co, London, 1876, page : 42-47
11. **Ibid.** Page : 67
12. **Dash, A. J. Bengal District Gazetteers : Darjeeling**, Government press, Alipore, Calcutta, 1947, p. 69.
13. **Madhuparni, Beshesh Darjeeling Zela Sankha**, op. cit. p. 63-64
14. **Malley, L.S.S.O', Bengal District Gazetteers : Darjeeling**, op.cit. page : 36
15. **Chakraborty, Samir, Cha-Britanyato**, Binidro Prakashan, Alipurduar, Jalpaiguri, 1984, p. 37-38.
16. **Ganguly, Dr. Ashok, Akker Siliguri Sadin Chhilo Railnagori**, Smaranika, Uttarabanga Utsav, Siliguri, 2012 p. 131-132
17. **Chakraborty, Samir, Cha-Britanyato**, op. cit. p. 37-38
18. **Sarkar, Dr. Ichhamuddin, Aitihye O Iithase Uttarbanga, (ed)**, N. L. Publishers, Dibrugah, Assam, page : 436-437.
19. **Dash, A. J. Bengal District Gazetteers : Darjeeling**, op.cit. p : 52-86
20. **Bondhyapadhaya, Shekar, Dhimal**, Tatho O Sanskriti Bivag, Paschimabanga Sarkar, Sept, 2004, p. 37-38.
21. **Mitra, A. West Bengal District Handbooks : Darjeeling**, West Bengal Govt. Press, Alipur, Calcutta, 1954, p. XXXIV-XXXVI and **Mitra, A. Census 1951, West Bengal, The Tribes and castes of Bengal**, West Bengal Govt. Press, Alipur, Calcutta, p. 190-193 and p. 115-118.
22. **Risley, H. H. The Tribes and Castes of Bengal, Vol. II**, Firma KLM Private Limited, Calcutta, 1998 (First published 1891, Bengal Secretariat press) p. 86.
23. **Dasgupta, Manas, Economic History of North Bengal**, University of North Bengal, Darjeeling, 2010, p. 91.

24. *Sanyal, Dr. C. C. The Meches and the Totos, Two Sub-Himalayan Tribes of North Bengal*, N.B.U. Press, Darjeeling, 1973, p. 20-22.

Acknowledgement :

Dr. A. G. Ghosh (Prof. Dep. Of History, N.B.U.) Dr. Ratna Roy Sanyal (Ex. Prof. Dep. Of History, N.B.U.) Dr. A Bagchi (Associate Prof. Dept. of History N.B.U.), I am thankful to Ms. Dahlia Bhattacharya, (Asst. Prof. Dept. of History N.B.U.), without her kind attention and sincerest approach it would not have been possible for me to complete this article.