

স্বাধীনতা সংগ্রামের সময়
স্বাধীনতা সংগ্রামের সময়
স্বাধীনতা সংগ্রামের সময়

চিত্রাবলী

(2)


ସ୍ଵାମିକର୍ତ୍ତବ୍ୟ ଚିନ୍ତାମଣିକାବ୍ୟର ସଂସ୍କୃତିତ ଓ ସଂକଳିତ
ଅଧ୍ୟାୟର ଏହି ଦିଗରେ ମଧ୍ୟ । (ସଂକଳିତକାବ୍ୟର ସଂସ୍କୃତି
ସମ୍ବନ୍ଧରେ ସମ୍ପାଦକ ଶ୍ରୀ ପ୍ରଫୁଲ୍ଲ କ. ମ. ଚ. - ୧୯୫୫) ।

২

বন্দন নিওনৈবি ॥ হানবরু বানমমদ্বিৎ ৩৩৩
 ৩ ধনব হাণ্ডনাফি হুইনা ৩ বানাবে ১ ধনবানহ ৩৩
 বা আমিনআদনি ॥ অলন প্রাভ বে আকমথ
 নবন ॥ জদি একটিব হারি নুনআনাকুম
 ইবত বিখবাজ হা মুন আনাকিমপিনা
 নৌ নিজগামম্বি নিরাচাআশী বখা
 হুইজামনীমঅনবাকি ॥ হানাবিলি ডি
 বিখবঃ অলমাদ বে গা মজুক মোকিমগঃ ১ কদ
 গিব ধনব ববির গান্না হমাঃ ১ ৩ ৩ ৩ ৩ ৩ ৩ ৩ ৩
 বাহু কপ্তানব পুইলান গম্বিগঃ জাবী বাশো
 গামানো থমাশ বা বাজী সাকব ০ বিখি ১ ৩ ৩


(১৩৪ ডিগ্রিডিও ডিওডন প্রক্তিটে ডিওড ডানদিও মনত
 ৫৩৩ ৫৩৩)

2





8



(28)



(25)

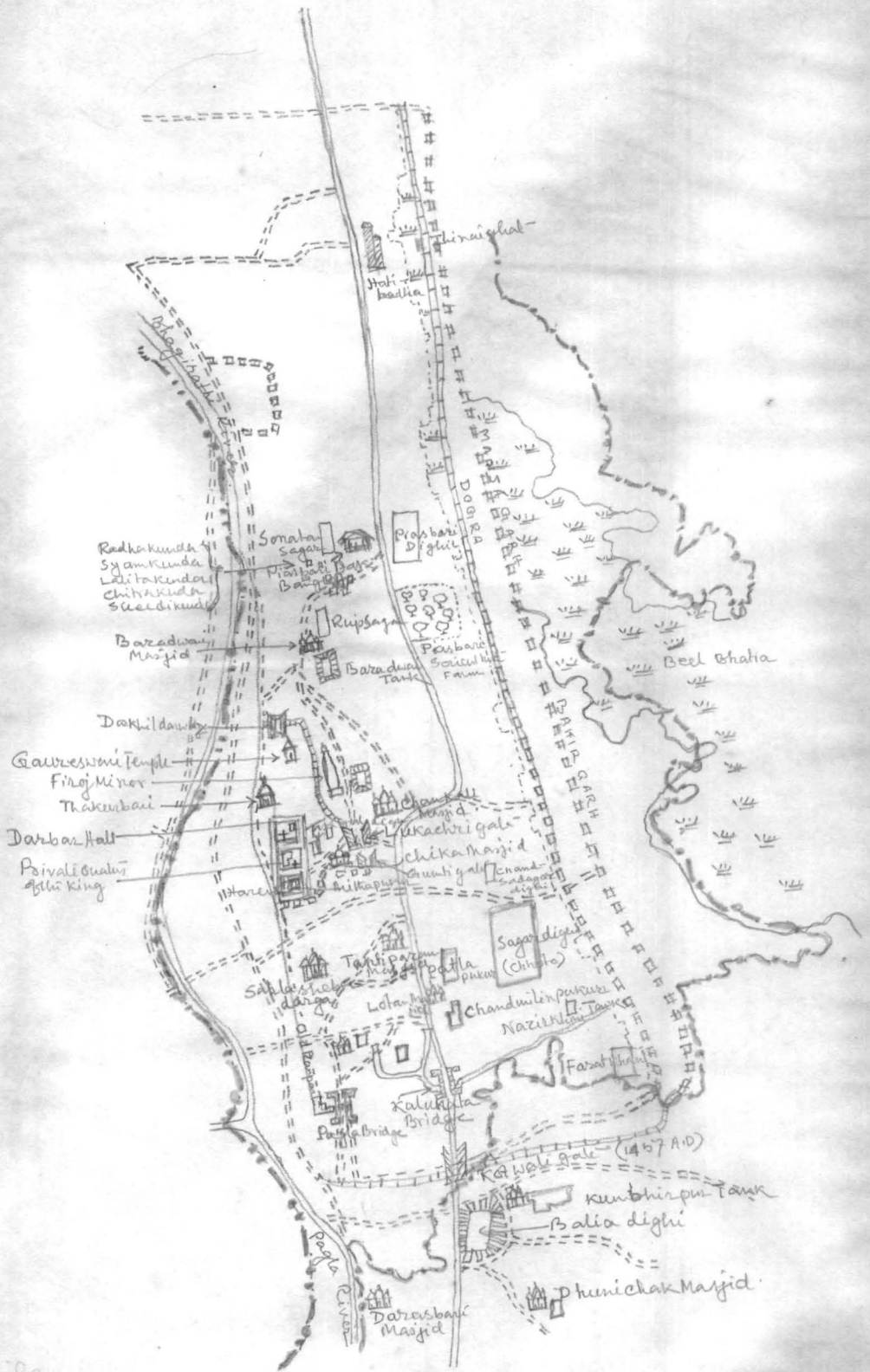


(29)



(30)

RUINS OF GAUR



1" to 3 mile

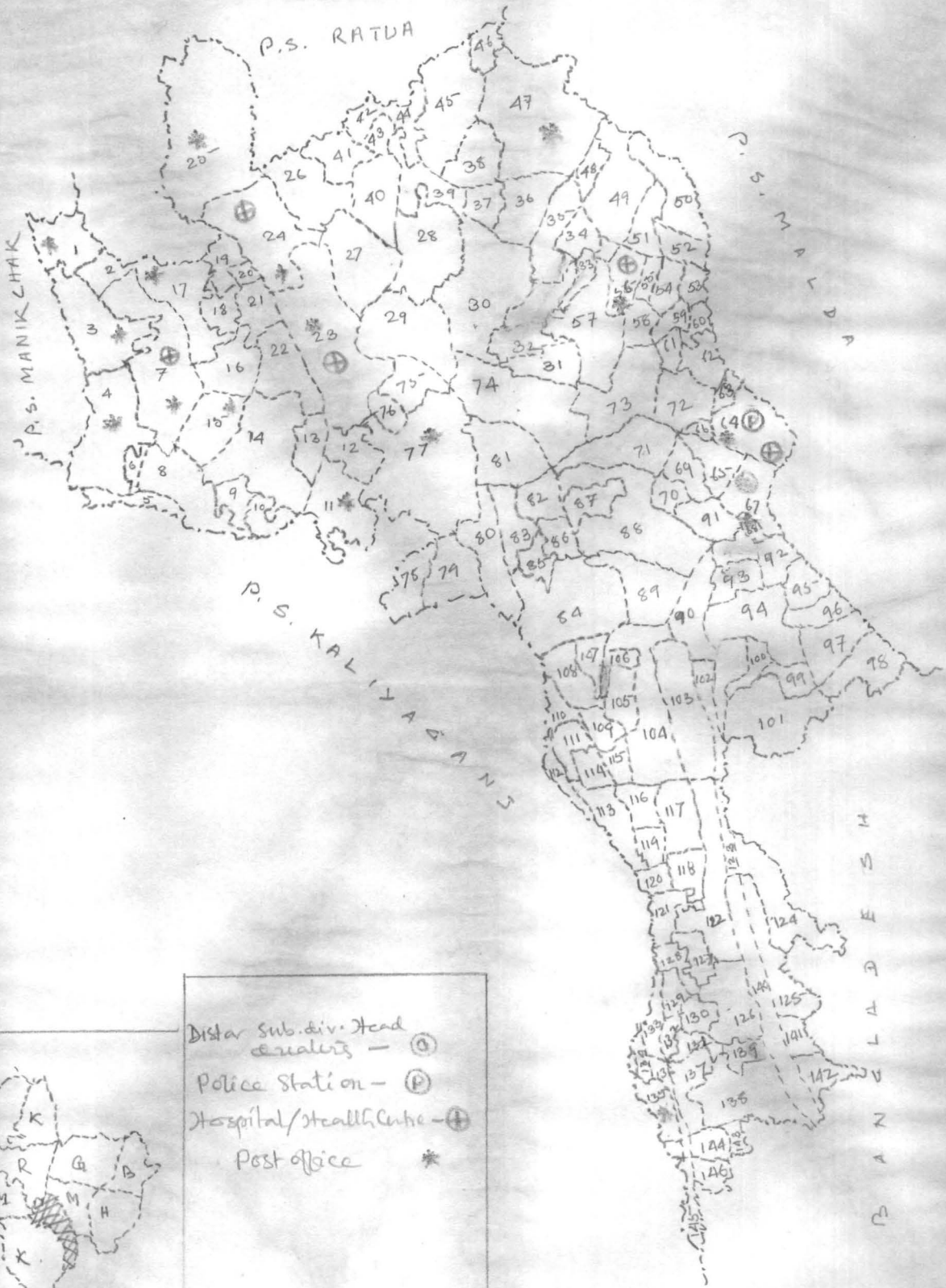
From: District Census Handbook of Malda - 1961

Copied by:
Sahadur Sar
Geo Dept. N.B.U.

(4)

ଏହା ଯେଉଁଠି ଥିବା ତାହା ଓ ଥିବା 'ଶୈଳିଗଣକାଣ୍ଡ' ଯାହା,
ଏହି ଯାହା 'ଶୈଳିଗଣକାଣ୍ଡ' ଉପରେ ପ୍ରାଚୀନ (ସିଂହଳ
ସିଂହଳ ଓ ଯୁଦ୍ଧ ଚାହିଁ ଥିବା ୧୯୫୫) । ଉପରେ ଏହି ଯାହା
ସିଂହଳକାଣ୍ଡ ଉପରେ ବିଶେଷତା ସୂଚିତ (ସିଂହଳକାଣ୍ଡ
ଅପରିଚିତ ଥିବା ଏହି ଏହି ଯାହା ଉପରେ ଥିବା ଯାହାହେଉ
କାହାଣ୍ଡି ଚାହିଁ ଅପରିଚିତ ଯୁଦ୍ଧ ଓ ଯୁଦ୍ଧ । ଏ ଯାହା
ଅପରିଚିତ ଉପରେ କିଛି କିଛି ଯାହା । (ସିଂହଳକାଣ୍ଡ ପ୍ରଥମ
ଶ୍ରୀ, ଉପରେ ଥିବା ୧୯୫୫, ୫, ୫୨) ।

POLICE STATION ENGLISH BAZAR.



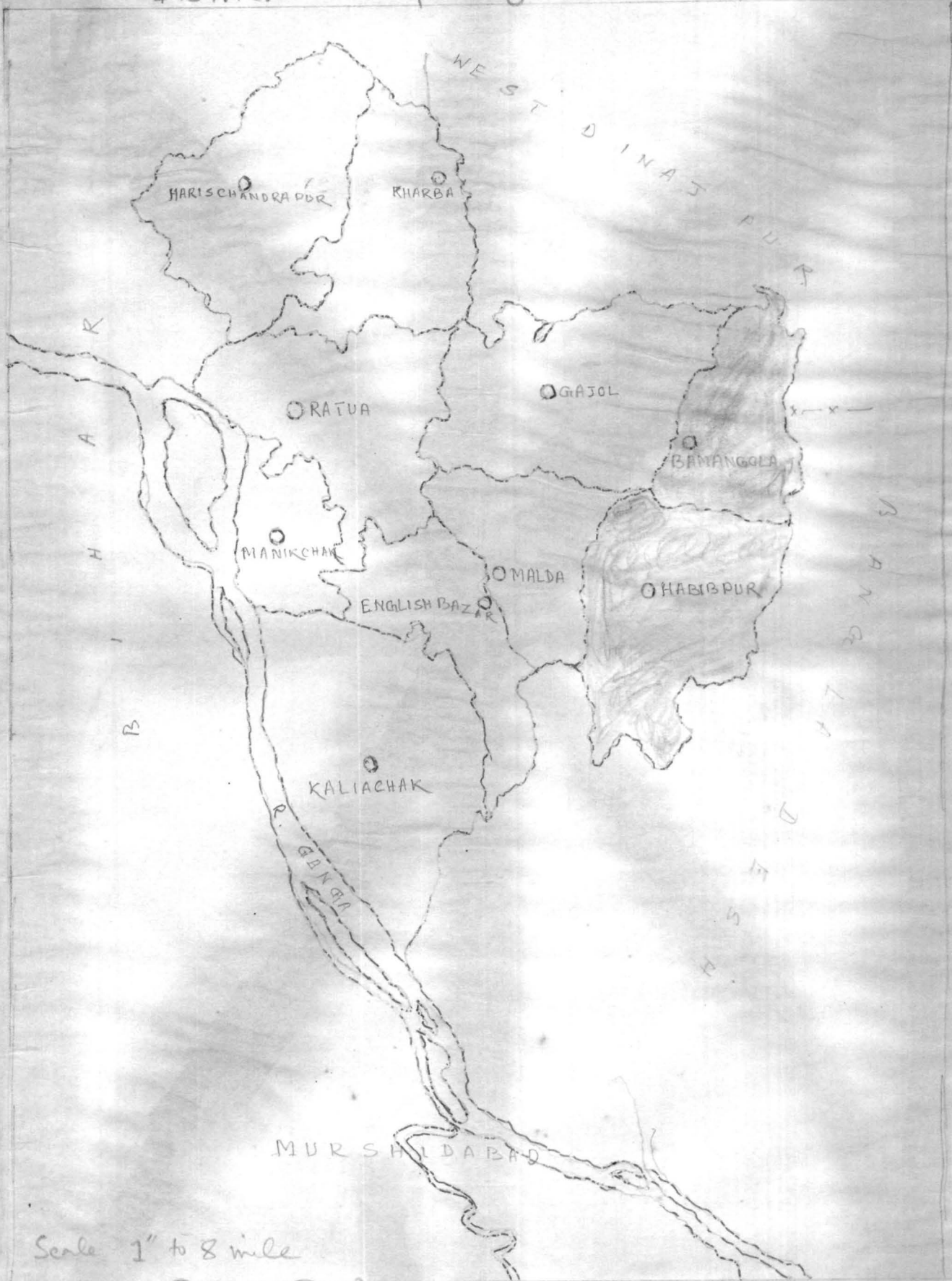
Distar sub.div. Head
 Quarters - (D)
 Police Station - (P)
 Hospital/Health Centre - (+)
 Post office *

(9)

ଅନୁପାଦ୍ୟ (କ୍ରମେ ଅନୁପାଦ୍ୟ ।

ଏହି ଅନୁପାଦ୍ୟର ଅନୁପାଦ୍ୟର ଅନୁପାଦ୍ୟ ଅଟେ
ଅନୁପାଦ୍ୟର ଅନୁପାଦ୍ୟର ଅନୁପାଦ୍ୟ ଅଟେ ।
(ଅନୁପାଦ୍ୟର ଅନୁପାଦ୍ୟର ଅନୁପାଦ୍ୟ ଅଟେ)

District- Map of Malda.



Scale 1" to 8 mile

নামা 3/250/22/1

Copied by
Satadev
Geo. Dept
N.B.U.

(6)

962

District - Map of West Dinajpur



Scale - 1" to 8 mile

নাম্বার 3 কামারনাথ 229 1

Copied by
Sahadeu Das
Geo. Dept. N.P.